

РЕД ВОЖЊЕ

0.1

ЗА ПРУГЕ И ДЕОНИЦЕ ПРУГА:

БЕОГРАД ЦЕНТАР – БАТАЈНИЦА
БЕОГРАД ЦЕНТАР – РАСПУТНИЦА Г – РАКОВИЦА – РЕСНИК
БЕОГРАД ЦЕНТАР – ПАНЧЕВО ВОЈЛОВИЦА
ТОПЧИДЕР ТЕРЕТНА – РАСПУТНИЦА Г
БЕОГРАД РАНЖИРНА А – БАТАЈНИЦА
БЕОГРАД РАНЖИРНА А – РАСПУТНИЦА Б – РАСПУТНИЦА К – РЕСНИК
БЕОГРАД РАНЖИРНА Б – ОСТРУЖНИЦА
БЕОГРАД РАНЖИРНА Б – РАСПУТНИЦА Р – РАСПУТНИЦА А
РАСПУТНИЦА Р – РАКОВИЦА
БЕОГРАД РАНЖИРНА Б – РАСПУТНИЦА Т – (РАКОВИЦА)
РАКОВИЦА – РАСПУТНИЦА Т – БЕОГРАД РАНЖИРНА А
РАКОВИЦА – РАСПУТНИЦА К1 – ЈАЈИНЦИ
ОСТРУЖНИЦА – РАСПУТНИЦА Б
РАСПУТНИЦА К – РАСПУТНИЦА К1
КАРАЂОРЂЕВ ПАРК РАСП. И СТАЈ. – ДЕДИЊЕ РАСПУТНИЦА
БЕОГРАД РАНЖИРНА А – БЕОГРАД РАНЖИРНА Б

На делу пруге Београд центар – Батајница и Панчевачки мост
расп. и стај. – Панчево Главна станица зауставни пут је 1000 m
На осталим пругама зауставни пут је 700 m
Возно особље се не обавештава о променама у саобраћају и о
променама укрштавања

Важи од 15.12.2024. до 13.12.2025.

Само за службену употребу

Београд, 2024.

За ово издање задужен је Сектор за приступ железничкој инфраструктури и Сектор за ИТ
„Инфраструктура железнице Србије“ а.д.

Уређивање Књижице реда вожње
Сектор за приступ железничкој инфраструктури

Припрема за штампу
Сектор за приступ железничкој инфраструктури
Сектор за ИТ

Тираж: 1105 примерка












САДРЖАЈ

Страна

Измене, допуне и исправке реда вожње.....	4
Тумачење ознака и објашњења.....	5
Преглед табела књижице реда вожње.....	9
Преглед службених места, удаљености и највећих допуштених брзина.....	11
Преглед ограничених брзина.....	13
Преглед службених места са ограниченим брзинама преко скретница при вожњи неправилним односно суседним колосеком.....	15
Преглед службених места са ограниченим радним временом.....	16
Преглед службених места и возова које скретничар не дочекује код улазне скретнице.....	18
Преглед затвора колосека за редовно одржавање.....	18
Преглед деоница за одржавање пруга.....	20
Преглед деоница за одржавање ТТ постројења.....	21
Преглед деоница за одржавање КМ.....	22
Преглед деоница за одржавање СС постројења.....	23
Списак пруга	24
Ред вожње возова	25
Регистар возова по странама.....	191
Регистар возова по странама за измене реда вожње.....	217








[illegible]

ТУМАЧЕЊЕ ОЗНАКА И ОБЈАШЊЕЊА

1.  = Редом вожње предвиђена вожња у скретање (колона 6¹⁾ испред одговарајућег времена доласка или поласка у зависности да ли је вожња у скретање при уласку или изласку).
2.  = Улазак воза на слепи (крњи) колосек ограниченом брзином од 30 km/h (колона 6¹⁾ испред времена доласка).
3.  = Улазак моторног воза ограниченом брзином од 10 km/h на колосек који је заузет оваквим возовима у станицама у којима главни колосеци нису подељени прописаним сигналимa на ограничене одсеке пута вожње (колона 6¹⁾ испред времена доласка).
4.  = Улазак теретног воза са 30 km/h на колосек на којем возу није обезбеђен пут претрчавања на излазној страни због маневрисања (колона 6¹⁾ испред времена доласка).
5.  = Службено место за односни воз није поседнуто. Главни сигнали изузетно не важе за односни воз када кроз њега пролази у време прописаног прекида службе. Воз пролази кроз службено место брзином од 50 km/h уколико није прописана нижа ограничена брзина (колона 6¹⁾ испред времена доласка). Ова ознака се не уписује код службених места на ТК прузи.
6.  = Службено место за односни воз није поседнуто само одређеног дана, а главни сигнали изузетно не важе за односни воз. Воз пролази кроз службено место брзином од 50 km/h уколико није прописана нижа ограничена брзина (колона 6¹⁾ испред времена доласка/поласка). Звездица (*) десно изнад црног кључа означава да службено место за односни воз није поседнуто у дане државних и верских празника који се обележавају нерадно.
7.  = Црни квадрат са стрелицом означава гурани воз (колона 6¹⁾ испред времена поласка).
8.  = Цртица означава редом вожње непредвиђену или технички неостварљиву вожњу преко распутнице или скретничког подручја (колона 2¹⁾ или 3¹⁾).
9.  = Стрелице према горе означавају вожњу по неправилном колосеку на двоколосечној прузи (колона 6¹⁾ испред времена поласка).
10.  = Вертикалном линијом повезане хоризонталне цртице означавају пругу или део пруге на којој се саобраћај узастопних возова одвија у станичном или одјавном размаку (колона 7²⁾ и на графикону).
11.  = Вертикална линија у виду повезаних косих крстића означава пругу или део пруге с међустаничном зависношћу (колона 7²⁾ и на графикону).

¹⁾Преглед реда вожње возова

²⁾Преглед службених места, удаљености и највећих допуштених брзина

- | | | |
|-----|---|--|
| 12. |  | = Вертикална линија у виду повезаних кружића, означава пругу или део пруге опремљен АПБ-ом (колона 7 ²⁾ и на графикону). |
| 13. |  | = Вертикална линија у виду повезаних тачака, означава пругу или део пруге опремљен телекомандом са АПБ-ом (колона 7 ²⁾ и на графикону). |
| 14. |  | = Вертикална линија у виду повезаних тачака са косим крстићем, означава пругу или део пруге опремљен телекомандом са међустаничном зависношћу (колона 7 ²⁾ и на графикону). |
| 15. |  | = Вертикална линија у виду повезаних квадрата означава пругу или део АПБ пруге са обостраним саобраћајем (колона 7 ²⁾ и на графикону). |
| 16. |  | = Вертикална линија у виду повезаних црних квадрата означава пругу или део ТК пруге са обостраним саобраћајем (колона 7 ²⁾ и на графикону). |
| 17. |  | = Тестераста линија означава електрифицирану пругу (на графикону). |
| 18. |  | = Две усправне паралелне линије означавају двоколосечну пругу (на графикону). |
| 19. | X | = Бављење воза за превоз путника само из саобраћајних разлога (колона 6 ¹⁾ испред времена доласка и на графикону). |
| 20. | Y | = Бављење воза за потребе путника и из саобраћајних разлога (колона 6 ¹⁾ испред времена доласка и на графикону). |
| 21. | ○ | = Воз саобраћа у дане уписане у кругу. |
| 22. | □ | = Воз не саобраћа у дане уписане у квадрату. |
| 23. | | = Дани у недељи означавају се бројевима:
1 – Понедељак
2 – Уторак
3 – Среда
4 – Четвртак
5 – Петак
6 – Субота
7 – Недеља |
| 24. | АС Р-1 | = Означава први режим вожње (односно 2, 3 или Е-режим) на пругама опремљеним ауто-стоп уређајима, као и у случајевима када се мења режим рада (колона 9 ³⁾). |
| 25. | РДВ А-63 | = Означава режим рада (А) и број канала (63) локомотивске радио-диспечерске везе, као и у случају када се мења број канала (колона 4 ¹⁾ испод имена службеног места) |

³⁾ Регистар возова по странама

26. 1), 2),... = Ознаке за напомене које служе да се означе ближа обавештења о називу воза, релацији, периоду саобраћаја и сл.
27. Узроци ограничених брзина означавају се приказаним скраћеницама:
- | | | |
|----|---|---------------------------------------|
| ск | = | скретница (ако је на отвореној прузи) |
| м | = | мост |
| пп | = | путни прелаз |
| т | = | тунел |
| ст | = | слаб терен |
| к | = | кривина |
| мр | = | место мерења радиоактивности |
- У колони 4¹⁾ уписује се километарски положај почетка, узрок и величина ограничене брзине у километрима на час на следећи начин:
км 125+375 ст:30
28. пб = Прелом брзине на отвореној прузи (колони 4¹⁾ између назива службених места). Уписује се на следећи начин:
км 445+123 пб
29. Ознаке за пратњу возова и поседање вучних возила (колони 11³⁾):
- | | | |
|--------|---|---|
| МВ | = | вучно возило поседнуто само машиновођом |
| ВВ | = | воз саобраћа само с возовођом |
| без | = | воз саобраћа без возопратног особља |
| Взм | = | воз саобраћа само са возним маневристом |
| МВ-без | = | воз саобраћа без возопратног особља, само с машиновођом на вучном возилу. |
| Кдк | = | воз саобраћа само са кондуктером/кондуктерима |
30. Ознаке за ближе дефинисање врсте службеног места (иза имена службеног места, осим станица, у графикону и свим обрасцима у којима се наводи списак службених места):
- | | | |
|------|---|--------------------------------------|
| СО | = | саобраћајно отпремништво |
| СТО | = | саобраћајно-транспортно отпремништво |
| Укр | = | укрсница |
| ТО | = | транспортно отпремништво |
| Тов | = | товариште |
| Стај | = | стајалиште |
| МП | = | место прелаза |
| Одј | = | одјавница |
| ГС | = | гранична станица на ТК прузи |
| Расп | = | распутница |

31. Примери облика слова којима се означавања службена места с обзиром на улогу на прузи:
- 1) **НИШ** Назив прве и последње станице дате у табеларном прегледу реда вожње штампа се великим болдованим словима
 - 2) **РУМА** Назив службеног места штампан великим словима означава службено место већег значаја на прузи (ранжирна, распоредна, одвојна и сл. станица), односно службено место од значаја за организацију саобраћаја воза.
 - 3) **Врбница** Назив службеног места штампан болдованим словима означава службено место мањег значаја у којима саобраћај регулише отправник возова.
 - 4) **Себеш** Назив службеног места штампан обичним словима означава остала службена места (стајалишта, одјавнице, отпремништва и сл.) и станице и укрснице у којима не дежура отправник возова.
32. Примери облика бројева и слова који се користе у табеларном прегледу реда вожње:
- 1) **7813** великим болдованим бројевима означава се број воза у заглављу табеларног Прегледа реда вожње возова.
 - 2) *125.1*
км 31+120 см:50 курзивом се означава километража пруге (колона 1¹⁾) и подаци о ограничењу брзине на отвореној прузи (колона 4¹⁾).
 - 3) **40** болдованим бројевима средње величине означавају се брзине преко скретница (колоне 2¹⁾ и 3¹⁾) и максималне брзине воза (колона 5¹⁾).
 - 4) **2.24**
2.25 болдованим бројевима мање величине означавају се доласци и поласци возова (колона 6¹⁾).
 - 5) **13.00**
81313 обичним бројевима мање величине означавају се време проласка воза (колона 6¹⁾) и бројеви возова у колони 7¹⁾.
 - 6) **РДВ А-63** ознаке за РДВ штампају се великим словима и обичним бројевима

ПРЕГЛЕД ТАБЕЛА
КЊИЖИЦЕ РЕДА ВОЖЊЕ

ПРЕГЛЕД СЛУЖБЕНИХ МЕСТА, УДАЉЕНОСТИ И НАЈВЕЋИХ ДОПУШТЕНИХ БРЗИНА						
Највећа допуштена брзина		Службена места	Удаљеност у km		Километража пруге	Саобраћај се врши у размаку
Леви кол.	Десни кол.		Делимично	Збирно		
1	2	3	4	5	6	7
1) ПРУГА: БЕОГРАД ЦЕНТАР ГС – БАТАЈНИЦА						
100	100	БЕОГРАД ЦЕНТАР ГС.	-	-	0,0	■
		Нови Београд	3,4	3,4	3,4	■
		Тошин бунар стај.	1,8	5,2	5,2	■
		ЗЕМУН	3,3	8,5	8,5	■
120	120	Алтина стај.	2,6	11,1	11,1	■
		Земун поље	1,1	12,2	12,2	■
		Камендин стај.	1,6	13,8	13,8	■
		БАТАЈНИЦА	5,2	19,0	19,0	■
2) ПРУГА: БЕОГРАД ЦЕНТАР ГС – РАСПУТНИЦА Г – РЕСНИК ГС						
50	50	БЕОГРАД ЦЕНТАР ГС.	-	-	0,0	□
		Дедиње распутница	1,3	1,3	1,3	□
80	80	Распутница Г	3,1	4,4	4,4/7,1	□
		РАКОВИЦА	1,5	5,9	8,6	□
		Кнежевац стај.	2,0	7,9	10,6	□
70	70	Распутница А ¹⁾	0,2	8,1	10,8	□
		Кијево стај.	0,9	9,0	11,7	□
		РЕСНИК ГС	2,4	11,4	14,1	□
3) ПРУГА: ТОПЧИДЕР ТЕРЕТНА – РАСПУТНИЦА Г						
20	20	Топчидер теретна	-	-	5,7	
		Распутница Г	1,4	1,4	7,1	
4) ПРУГА: БЕОГРАД ЦЕНТАР ГС – ПАНЧЕВО ВОЈЛОВИЦА						
	50	БЕОГРАД ЦЕНТАР ГС.	-	-	0,0	□
		Карађорђево парк расп. и стај.	1,3	1,3	1,3	□
50	70	Вуков споменик стај.	1,6	2,9	2,9	□
		Панчевачки мост расп. и стај.	1,8	4,7	4,7	□
		Крњача мост стај.	2,4	7,1	7,1	□
		Крњача укр.	1,0	8,1	8,1	□
60	100	Себеш стај.	1,9	10,0	10,0	□
100		ОВЧА	2,5	12,5	12,5	
		ПАНЧЕВО ГЛАВНА СТ	7,7	20,2	20,2/16,1	
		Панчево варош	2,1	22,3	18,2/0,0	
50		Панчево Стрелиште стај	1,3	23,6	1,3	
		ПАНЧЕВО ВОЈЛОВИЦА	1,6	25,2	2,9	

¹⁾ Распутница А везана је само за десни колосек пруге 102

1	2	3	4	5	6	7
5) ПРУГА: БЕОГРАД РАНЖИРНА А – БАТАЈНИЦА						
30	БЕОГРАД РАНЖИРНА А . .	-	-	0,6		
	Остружница	2,9	2,9	3,5		
	Сурчин	11,1	14,0	14,6		
	БАТАЈНИЦА	11,4	25,4	26,0		
6) ПРУГА: БЕОГРАД РАНЖИРНА А – РАСПУТНИЦА Б – РАСПУТНИЦА К – РЕСНИК						
60	БЕОГРАД РАНЖИРНА А . .	-	-	0,6		
	Распутница Б	2,1	2,1	2,7		
	Распутница К	6,2	8,3	8,9		
50	РЕСНИК ГС.	2,9	11,2	11,8		
7) ПРУГА: БЕОГРАД РАНЖИРНА Б – ОСТРУЖНИЦА						
50	БЕОГРАД РАНЖИРНА Б . .	-	-	0,8		
	Остружница	7,2 ²⁾	7,2	5,9		
8) ПРУГА: БЕОГРАД РАНЖИРНА Б – РАСПУТНИЦА Р – РАСПУТНИЦА А						
30	БЕОГРАД РАНЖИРНА Б . .	-	-	0,8		
	Распутница Р	4,1	4,1	4,9		
	Распутница А ²⁾	1,5	5,6	6,4		
9) ПРУГА: РАСПУТНИЦА Р – РАКОВИЦА						
30	Распутница Р	-	-	4,9		
	РАКОВИЦА	1,5	1,5	6,4		
10) ПРУГА: БЕОГРАД РАНЖИРНА Б – РАСПУТНИЦА Т – (РАКОВИЦА)						
30	БЕОГРАД РАНЖИРНА Б . .	-	-	0,8		
	Распутница Т	1,7	1,7	2,5		
11) ПРУГА: РАКОВИЦА – РАСПУТНИЦА Т – БЕОГРАД РАНЖИРНА А						
20	РАКОВИЦА	-	-	5,7		
30	Распутница Т	3,2	3,2	2,5/0,0		
	БЕОГРАД РАНЖИРНА А . .	5,2	8,4	5,2		
12) ПРУГА: РАКОВИЦА – РАСПУТНИЦА К1 – ЈАЈИНЦИ ГС						
80	РАКОВИЦА	-	-	0,0		
	Распутница К1	3,4	3,4	3,4/9,3		
60	Јајинци ГС.	1,7	5,1	11,0		
13) ПРУГА: РАСПУТНИЦА Б – ОСТРУЖНИЦА						
50	Распутница Б	-	-	0,0		
	Остружница	2,1	2,1	2,1		
14) ПРУГА: РАСПУТНИЦА К – РАСПУТНИЦА К1						
60	Распутница К	-	-	8,9		
	Распутница К1	0,4	0,4	9,3		

²⁾ Удаљеност срачуната због дуплог км положаја скр. 314 ст. Београд ранжирна Б и растојања скр. 4 до средине ст. Остружница

1	2	3	4	5	6	7
15) ПРУГА: КАРАЂОРЂЕВ ПАРК РАСП. И СТАЈ. – ДЕДИЊЕ РАСПУТНИЦА						
50	50	Карађорђево парк расп. и стај. . Дедиње распутница	- 1,5	- 1,5	0,0 1,5	♠
16) ПРУГА: БЕОГРАД РАНЖИРНА А – БЕОГРАД РАНЖИРНА Б						
20		БЕОГРАД РАНЖИРНА А . . . БЕОГРАД РАНЖИРНА Б . . .	- 1,4 ³⁾	- 1,4	0,6 0,8	

ПРЕГЛЕД ОГРАНИЧЕНИХ БРЗИНА					
А) Урачунатих у време вожње возова					
Ред. број	Између службених места	Од km	До km	Брзина km/h	Разлог
1	2	3	4	5	6
1) ПРУГА: БЕОГРАД ЦЕНТАР – ПАНЧЕВАЧКИ МОСТ РАСП. И СТАЈ. – ПАНЧЕВО ВОЈЛОВИЦА					
1	Панчевачки мост расп. и стај. - Крњача укр. (десни колосек)	5+292	6+359	50	мост
2	Панчевачки мост расп. и стај. - Крњача укр. (леви колосек)	6+600	7+050	30	мост
3	Овча – Панчево Главна ст. (леви колосек)	13+218	15+582	60	слаб терен
4	Овча – Панчево Главна ст. (десни колосек)	15+853	19+635	50	слаб терен
2) ПРУГА: БЕОГРАД РАНЖИРНА А – БАТАЈНИЦА					
1	Остружница – Сурчин	4+140	4+640	20	слаб терен
3) ПРУГА: БЕОГРАД РАНЖИРНА Б – ОСТРУЖНИЦА					
1	Београд ранж. Б – Остружница	2+127	5+902	20	слаб терен
4) ПРУГА: БЕОГРАД РАНЖИРНА Б – РАСПУТНИЦА Р – РАСПУТНИЦА А					
1	Београд ранж. Б – Распутница А	3+000	5+268 4+895 ⁴⁾	20	тунел
5) ПРУГА: БЕОГРАД РАНЖИРНА А – РАСПУТНИЦА Т – РАКОВИЦА					
1	Одвојна скр. 305 – одвојна скр. 300	1+612	2+071	20	скретнице 305, 304, 301 и 300
6) ПРУГА: РАКОВИЦА – РАСПУТНИЦА К1 – ЈАЈИНЦИ					
1	Раковица – Распутница К1	1+700	2+350	30	слаб терен

³⁾ податак добијен збиром км. положаја Београд ранжирне А и Београд ранжирне Б јер се између њих налази грбина која има километарски положај 0,0 а од које се рачунају стационаже

⁴⁾ крај ограничене брзине за возове који саобраћају ка Раковици

1	2	3	4	5	6
7) ПРУГА: БЕОГРАД РАНЖИРНА Б – Одв. скр. 302 – Одв. скр. 300 – БЕОГРАД РАНЖИРНА А					
1	Одвојна скр. 303 – одвојна скр. 300	2+127	2+071	20	скретнице 303, 302, 301 и 300
8) ПРУГА: БЕОГРАД РАНЖИРНА Б – Одв. скр. 305 - Одв. скр. 302 – ОСТРУЖНИЦА					
1	Одвојна скр. 305 – Остружница	1+612	5+902	20	скретнице и слаб терен
9) ПРУГА: БЕОГРАД РАНЖИРНА А – РЕСНИК					
1	Распутница Б – Распутница К	7+800	8+860	20	слаб терен

Б) Нису урачунате при изради реда вожње					
Ред. број	Између службених места	Од km	До km	Брзина km/h	Разлог
1	2	3	4	5	6

ПРЕГЛЕД СЛУЖБЕНИХ МЕСТА СА ОГРАНИЧЕНИМ БРЗИНАМА ПРЕКО СКРЕТНИЦА ПРИ ВОЖЊИ НЕПРАВИЛНИМ ОДНОСНО СУСЕДНИМ КОЛОСЕКОМ*		
Десни колосек km/h	Службено место	Леви колосек km/h
1	2	3
1) ПРУГА: БЕОГРАД ЦЕНТАР – БАТАЈНИЦА		
35	↑ Београд Центар	35
40	Нови Београд	40
40	Земун	40
50	Земун поље	50
50	Батајница ↓	50
2) ПРУГА: БЕОГРАД ЦЕНТАР – РЕСНИК		
35	↑ Београд Центар	35
20	Распутница Г	20
35	Ресник ↓	35
3) ПРУГА: БЕОГРАД ЦЕНТАР – ПАНЧЕВО ГЛАВНА		
35	↑ Београд Центар	35
50	Панчевачки мост расп. и стај.	50
50	Крњача укр.	50
40	Овча ↓	40
4) ПРУГА: КАРАЂОРЂЕВ ПАРК РАСП. И СТАЈ. – ДЕДИЊЕ РАСПУТНИЦА		
50	↑ Карађорђев парк расп. и стај.	50
50	Дедиње распутница ↓	50

* Подаци дати за сл. места код којих се вредности брзина преко скретница у правац и скретање разликују (колоне 2 и 3 таблице реда вожње)

ПРЕГЛЕД СЛУЖБЕНИХ МЕСТА					
Редни број	Службено место (Надзорна станица)	Непоседнуто		Служба престаје после воза	Служба почиње пре воза
		Од часа	До часа		
1	2	3	4	5	6
1) ПРУГА: ТОПЧИДЕР –					
1	Топчидер	0.00	24.00		
2) ПРУГА: БЕОГРАД ЦЕНТАР –					
2	Земун поље	0.00	24.00		
3	Нови Београд	0.00	24.00		

СА ОГРАНИЧЕНИМ РАДНИМ ВРЕМЕНОМ

Не врши службу код воза	Суседна службена места у којима се служба не прекида	Кључеве чува службено место	Ст. радник дочекује/ не доче- кује возове	Напомена
7	8	9	10	11

РАСПУТНИЦА Г

	Раковица	Раковица		
--	----------	----------	--	--

БАТАЈНИЦА

	Земун и Батајница	Земун		
	Београд Центар и Земун	Земун		

ПРЕГЛЕД СЛУЖБЕНИХ МЕСТА И ВОЗОВА КОЈЕ СКРЕТНИЧАР НЕ ДОЧЕКУЈЕ КОД УЛАЗНЕ СКРЕТНИЦЕ		
Службено место	Број воза	Напомена
1	2	3
1) ПРУГА: ПАНЧЕВАЧКИ МОСТ РАСП. И СТАЈ.-ПАНЧЕВО ВОЈЛОВИЦА		
Панчево Војловица	све возове	

ПРЕГЛЕД ЗАТВОРА КОЛОСЕКА ЗА РЕДОВНО ОДРЖАВАЊЕ						
Између станица	Коло-сек	Време		Између возова	Извођач радова	Напомена
		од	до			
1	2	3		4	5	6
ПРУГА: НОВИ БЕОГРАД – БАТАЈНИЦА						
Нови Београд Земун	Десни				ЕТП ЗОП	
	Леви					
Земун Земун поље	Десни				ЕТП ЗОП	
	Леви					
Земун поље Батајница	Десни				ЕТП ЗОП	
	Леви					
ПРУГА: ТОПЧИДЕР – РЕСНИК						
Топчидер тер. Распутница „Г“	Десни	08.00-12.00		78030-70090	ЕТП ЗОП	
	Леви	08.00-12.00		78031-70091		
Раковица Ресник	Десни	0.20-1.30		73039-51606	ЕТП ЗОП	
	Леви	2.30-5.00		51607-8301		

ПРУГА: БЕОГРАД ЦЕНТАР – НОВИ БЕОГРАД					
1	2	3	4	5	6
Београд Центар Нови Београд	Десни			ЕТП ЗОП	
	Леви				
ПРУГА: БЕОГРАД ЦЕНТАР – РАКОВИЦА					
Раковица Београд Центар	Десни	0.20-1.20	51381-41988	ЕТП ЗОП	
	Леви	4.10-5.30	51380-8301		
ПРУГА: БЕОГРАД ЦЕНТАР – ПАНЧЕВО ГЛ. СТАНИЦА – ПАНЧЕВО ВОЈЛОВИЦА					
Београд Центар Панчевачки мост расп. и стај.	Десни	23.00-2.10	8339-73007	ЕТП ЗОП	
	Леви	3.00-5.00	78026-6000		
Панчевачки мост расп. и стај. Крњача	Десни	0.20-1.30	52241-73007	ЕТП ЗОП	
	Леви	0.50-1.20	5220-51975		
Крњача Овча	Десни	0.20-1.30	52241-73007	ЕТП ЗОП	
	Леви	0.30-2.10	5220-51975		
Овча Панчево Гл.ст.	Десни	22.30-23.50	57061-52241	ЕТП ЗОП	
	Леви	3.30-5.00	53000-6000		
Панчево Гл.ст. Панчево варош	-	4.10-4.40	49989-6001	ЕТП ЗОП	
Панчево варош Панчево Војловица	-	14.20-15.40	57647-6013	ЕТП ЗОП	
ПРУГА: БЕОГРАД РАНЖИРНА "А" – БАТАЈНИЦА					
Београд ранжирна"А" Остружница	-	15.00-17.00	48848-53205	ЕТП ЗОП	
Остружница Сурчин	-	4.40-7.10	42823-42822	ЕТП ЗОП	
Сурчин Батајница	-	4.40-7.10	42823-42822	ЕТП ЗОП	
ПРУГА: БЕОГРАД РАНЖИРНА – РАСПУТНИЦА "Б" – РАСПУТНИЦА "К" – РЕСНИК					
Београд ранжирна"А" Ресник	-	22.00-22.40	40775-49027	ЕТП ЗОП	
ПРУГА: БЕОГРАД РАНЖИРНА "Б" – РАСПУТНИЦА "Р" – РАСПУТНИЦА "А"					
Београд ранжирна"Б" Распутница "А"	-	16.00-17.00	73053-73063	ЕТП ЗОП	

ПРУГА: РАКОВИЦА – РАСПУТНИЦА "Т" – БЕОГРАД РАНЖИРНА "А"					
1	2	3	4	5	6
Раковица Београд ранжирна "А"	-	07.00-10.00	71022-51616	ЕТП ЗОП	
ПРУГА: БЕОГРАД РАНЖИРНА "Б" – ОСТРУЖНИЦА					
Београд ранжирна "Б" Остружница	-	15.00-15.50	48848-57014	ЕТП ЗОП	
ПРУГА: РАСПУТНИЦА КАРАЂОРЂЕВ ПАРК – РАСПУТНИЦА ДЕДИЊЕ					
Распутница Карађорђевог парк Распутница Дедиње	Десни	1.00-3.20	52200-53000	ЕТП ЗОП	
	Леви	3.10-5.00	52221-51611		

ПРЕГЛЕД ДЕОНИЦА ЗА ОДРЖАВАЊЕ ПРУГЕ			
Седиште деонице	Број телефона дежурног радника	Релација одржавања (km положај)	Напомена
1	2	3	4
Топчидер	064/845-2039 064/134-0614 ЖАТ: 899/20-23	102: 7+237 - 14+410 леви колосек 7+202 - 14+410 десни колосек 14+410 - 17+500 103: 0+706 - 4+991 10+859 - 12+045 113: 8+858 - 10+419 115: 4+895 - 6+399 116: 4+895 - 5+798 119: 8+858 - 9+334 203: 10+345 - 10+777 204: 5+700 - 7+237 леви колосек 5+700 - 7+202 десни колосек	Пруга бр. 203 демонтирана од 7+620-10+345 л. и д. кол. демонтиран од 4+195-5+700
Београд ранжирна- Остружница	064/845-2044 064/894-7291 ЖАТ: 899/16-23	111: 0+000 - 25+663 112: 0+000 - 5+919 113: 1+166 - 8+858 114: 2+123 - 0+000 115: 0+000 - 4+895 117: 5+252 - 0+000 2+483 - 5+629 118: 1+735 - 2+483	

1	2	3	4
Батајница- Београд Центар	064/673-4440 064/894-7300 ЖАТ: 812/ 75-13, 75-33	101: 0+000 - 21+236 леви колосек 0+000 - 21+236 десни колосек 20+939-21+395 леви Шидски колосек 20+016-21+395 десни Шидски колосек 102: 0+000 - 4+447 леви колосек 0+000 - 4+432 десни колосек 107: 0+297 - 19+000 леви колосек 0+270 - 19+092 десни колосек 120: 0+000 - 1+510 леви колосек 0+000 - 1+491 десни колосек	
Панчево Варош	ЖАТ: 79-120 064/845-23-96	107: 19+000-14+878 14+878 - 16+741 леви колосек 19+092-14+878 14+878-16+741 десни колосек 309: 0+558 - 3+502	

ПРЕГЛЕД ДЕОНИЦА ЗА ОДРЖАВАЊЕ ТТ ПОСТРОЈЕЊА			
Седиште деонице	Број телефона дежурног	Релација одржавања (km положај)	Напомена
1	2	3	4
РД Београд	899/51-44	101: 0+000-106+200 102: 0+000-109+600 103: 0+000-99+700 107: 0+000-83+340 111: 0+000-26+000 113: 0+000-14+100 115: 0+000-0+800 204: 4+300-11+650	Деоница нема рад у турнусу
ТТ Макиш	899/11-74	111: 0+000-4+817 112: 0+000-5+902 113: 0+000-7+650 114: 0+000-6+250 115: 0+000-2+538 117: 0+000-3+670	Деоница нема рад у турнусу
ТТ Београд	899/21-44	101: 0+000-21+400 102: 0+000-23+400 103: 0+000-39+258 107: 0+000-18+092 111: 5+900-19+915 113: 7+650-10+050 116: 0+000-4+538 117: 3+670-5+051 118: 0+000-2+306 204: 4+300-11+650	Деоница нема рад у турнусу

1	2	3	4
Деоница за КИВ	899/54-44	101: 0+000 -123+432 102: 0+000 - 09+617 103: 0+000 - 99+344 107: 0+000 - 18+497 111:0+000-26+000	Деоница нема рад у турнусу,има присутност
ТТ Панчево	79/116	107: 19+600 - 98+094 309: 0+000 - 3+502	Деоница нема рад у турнусу

ПРЕГЛЕД ДЕОНИЦА ЗА ОДРЖАВАЊЕ КМ			
Седиште деонице	Број телефона дежурног	Релација одржавања	Напомена
1	2	3	4
КМ Макиш	899/ 51 - 34 , 896/ 234 064/810-61-01	101: 19+568 - 21+700 102: 9+530 -15+160 103: 9+313 -12+040 111: 1+110 - 25+355 112: 0+000 - 5+436 113: 0+000 - 10+060 114: 0+000 - 2+121 115: 18+496 - 21+833 116: 4+905 - 5+577 117: 5+562 - 5+629 118: 0+000 - 2+321 119: 8+872 - 9+335	Деоница има рад у турнусу
ЦДУ Београд	011/361-83-42 064/810-61-67 ЖАТ:899/ 52-34, 53-34, 54-34	Територија деоница КМ: Топчидер, Макиш, Младеновац, Мала Крсна, Лапово, Ваљево и Сремска Митровица	Деоница има рад у турнусу
КМ Топчидер	ЖАТ:899/ 51-34 064/810-61-01	101: 0+000 - 19+621 102: 0+000 - 9+530 103: 9+257 - 3+450 107: 0+000 - 18+902 120: 1+088 - 1+150 204: 4+300 - 11+650 309: 0+000 - 3+150	Деоница има рад у турнусу

ПРЕГЛЕД ДЕОНИЦА ЗА ОДРЖАВАЊЕ СС ПОСТРОЈЕЊА			
Седиште деонице	Број телефона дежурног	Релација одржавања (km положај)	Напомена
1	2	3	4
СС БЕОГРАД			
СС Панчево	79/118;119	107:14+450-98+314 309:0+595-3+502	Нема рада у турнусу и има присутност
СС Сремска Митровица	854/320/332	101:78+050-121+524	Деоница има рад у турнусу
СС Рума	855/354	101:13+240-76+700	Деоница има рад у турнусу
СС Раковица	899/22-24	101:0+000-12+900 102:2+300-19+840 103:0+000-29+552 113:8+480-10+419 115:4+837-6+399 116:4+895-5+798 117:3+774-5+629 119:8+857-9+334	Деоница има рад у турнусу
СС Макиш	899/50-24	107: 0+000 - 18+000 111: 0+000 - 19+915 112: 1+695 - 5+919 113: 1+166 - 8+680 (ул.сигнал"Расп.К") 114: 0+000 - 2+123 115: 1+769 - 4+837 117: скр. 2 Ранжирна А 5+051 до скр.321 0+170 и од скр.321 2+483 до 3+774 РБ32(лева тунелска цев) 118: 1+734 - 2+483	Деоница има рад у турнусу

СПИСАК ПРУГА*	
Идентификациони број	Назив пруге
1	2
101	Београд Центар – Стара Пазова – Шид – државна граница – (Tovarnik)
102	Београд Центар – Распутница „Г” – Раковица – Младеновац – Лапово – Ниш – Прешево – државна граница – (Табановце)
103	(Београд Центар) – Раковица – Јајинци – Мала Крсна – Велика Плана
107	Београд Центар – Панчево Главна – Вршац – државна граница – (Stamora Moravita)
111	Београд Ранжирна „А” – Остружница – Батајница
112	Београд Ранжирна „Б” – Остружница
113	Београд Ранжирна „А” – Распутница „Б” – Распутница „К/К1” – Ресник
114	Остружница – Распутница „Б” – (Распутница „К/К1”)
115	Београд Ранжирна „Б” – Распутница „Р” – Распутница „А” – (Ресник)
116	(Београд Ранжирна „Б”) – Распутница „Р” – Раковица
117	Београд Ранжирна „А” – Распутница „Т” – Раковица
118	Београд Ранжирна „Б” – Распутница „Т” – (Раковица)
119	везни колосек на подручју Распутнице „К/К1”: (Распутница „Б”) – Распутница „К” – Распутница „К1” – (Јајинци)
120	(Распутница Панчевачки мост) – Распутница Карађорђево парк – Распутница Дедиње – (Распутница „Г”)
204	Топчидер (km 4+195) – Распутница „Г” – (Раковица)
309	Панчево Варош – Панчево Војловица

* Списак пруга према Уредби о категоризацији железничких пруга које припадају јавној железничкој инфраструктури („Службени гласник РС”, бр. 92 од 29. јуна 2020, 6 од 29. јануара 2021, 33 од 11. марта 2022. и 63 од 28. јула 2023. год.)

РЕД ВОЖЊЕ ВОЗОВА

0.1

6000	Саста- јање	км пруге	Брзина преко скретница		Службена места	V _{max}	6012	Саста- јање
6	7	1	П 2	С 3	4	5	6	7
05.15		2.9	40	40	ПАНЧЕВО ВОЈЛОВИЦА	50	16.25	
.18					Панчево		.28	
.19		1.3			Стрелиште стај		.29	
.22		0.0	40	40	Панчево варош		.32	
.23		18.2					.33	
.27		16.1	30	30	ПАНЧЕВО ГЛАВНА СТАНИЦА	100	.37	
.28		20.2					.46	
					РДВ А,Б-63			
					км 015+582 см: 60			
.36		12.5	40		ОВЧА	60	.54	
		10.0			Себеш стај			
.39		8.1			Крњача укр		.57	
		7.1			Крњача мост стај	50		
					км 007+050 м: 30			
.43		4.7			Панчевачки мост расп и стај		17.01	
.46		2.9			Вуков споменик стај		.04	
.49					Карађорђево парк		.07	
.50		1.3	-		расп и стај		.08	
05.52		0.0	35		БЕОГРАД ЦЕНТАР ГС		17.10	

6001	Саста- јање	км пруге	Брзина преко скретница		Службена места	V _{max}	6003	Саста- јање
6	7	1	П 2	С 3	4	5	6	7
04.15		8.5	40		ЗЕМУН	120	05.30	
					РДВ А,Б-61			
.18							.33	
.18		5.2			Тошин бунар стај		.33	

6001	Саста- јање	км пруге	Брзина преко скретница		Службена места	V _{max}	6003	Саста- јање
			П 2	С 3				
6	7	1			4	5	6	7
04.20							05.35	
.21		3.4	100	40	Нови Београд	120	.36	
.24							.39	
.25		0.0	50	35	БЕОГРАД ЦЕНТАР ГС	100	.40	
					РДВ А,Б-63			
.28					Карађорђево парк	50	.43	
.29		1.3		-	расп и стај		.44	
.32		2.9			Вуков споменик стај	70	.47	
.35		4.7	70		Панчевачки мост расп и стај		.50	
					км 005+292 м: 50			
		7.1			Крњача мост стај			
.39		8.1			Крњача укр		.54	
		10.0			Себеш стај	100		
.42		12.5	80	40	ОВЧА		.57	
					км 015+853 см: 50			
.50		20.2	30	30	ПАНЧЕВО		06.05	
.50		16.1			ГЛАВНА СТАНИЦА		.06	
.54		18.2	40	40	Панчево варош		.10	
.54		0.0					.11	
.57					Панчево	50	.14	
.57		1.3			Стрелиште стај		.15	
05.00		2.9	40	40	ПАНЧЕВО ВОЈЛОВИЦА		06.18	

6002	Саста- јање	км пруге	Брзина преко скретница		Службена места	V _{max}	6004	Саста- јање
			П 2	С 3				
6	7	1			4	5	6	7
06.40		2.9	40	40	ПАНЧЕВО ВОЈЛОВИЦА		07.50	
.43					Панчево	50	.53	
.44		1.3			Стрелиште стај		.54	
.47		0.0	40	40	Панчево варош		.57	
.48		18.2					.58	

6002	Саста- јање	км пруге	Брзина преко скретница		Службена места	V _{max}	6004	Саста- јање
			П 2	С 3				
6	7	1			4	5	6	7
06.52 .53		16.1 20.2	30	30	ПАНЧЕВО ГЛАВНА СТАНИЦА	50	08.02 .03	
					РДВ А,Б-63	100		
					км 015+582 <i>ст: 60</i>			
07.01		12.5		40	ОВЧА		.11	
		10.0			Себеш стај	60		
.04		8.1			Крњача укр		.14	
		7.1			Крњача мост стај	50		
					км 007+050 <i>м: 30</i>			
.08		4.7			Панчевачки мост расп и стај		.18	
.11		2.9			Вуков споменик стај		.21	
.14 .15		1.3		-	Карађорђево парк расп и стај		.24 .25	
.17 .22		0.0	50	35	БЕОГРАД ЦЕНТАР ГС		.27 .37	
					РДВ А,Б-61	100		
.25 .26		3.4	100	40	Нови Београд		.40 .41	
.28 .28		5.2			Тошин бунар стај	120	.43 .43	
07.31		8.5		40	ЗЕМУН		08.46	

6005	Саста- јање	км пруге	Брзина преко скретница		Службена места	V _{max}	6013	Саста- јање
			П 2	С 3				
6	7	1			4	5	6	7
06.40		0.0		35	БЕОГРАД ЦЕНТАР ГС	50	15.24	
					РДВ А,Б-63			
.43 .44		1.3		-	Карађорђево парк расп и стај		.27 .28	
.47		2.9			Вуков споменик стај	70	.31	

6005	Саста- јање	км пруге	Брзина преко скретница		Службена места	Vmax	6013	Саста- јање
6	7	1	П 2	С 3	4	5	6	7
06.50		4.7	70		Панчевачки мост расп и стај	70	15.34	
					км 005+292 м: 50	100		
		7.1			Крњача мост стај			
.54		8.1			Крњача укр		.38	
		10.0			Себеш стај			
.57		12.5	80	40	ОВЧА		.41	
					км 015+853 см: 50			
07.05 .06		20.2 16.1	30	30	ПАНЧЕВО ГЛАВНА СТАНИЦА	50	.49 .50	
.10 .11		18.2 0.0	40	40	Панчево варош		.54 .55	
.14 .15		1.3			Панчево Стрелиште стај		.58 .59	
07.18		2.9	40	40	ПАНЧЕВО ВОЈЛОВИЦА		16.02	

6006	Саста- јање	км пруге	Брзина преко скретница		Службена места	Vmax	6008	Саста- јање
6	7	1	П 2	С 3	4	5	6	7
09.15		2.9	40	40	ПАНЧЕВО ВОЈЛОВИЦА	50	11.45	
.18 .19		1.3			Панчево Стрелиште стај		.48 .49	
.22 .23		0.0 18.2	40	40	Панчево варош		.52 .53	
.27 .28		16.1 20.2	30	30	ПАНЧЕВО ГЛАВНА СТАНИЦА		.57 .58	
					РДВ А,Б-63			
					км 015+582 см: 60	100		
.36		12.5	40		ОВЧА		12.06	
		10.0			Себеш стај	60		

6006	Саста- јање	км пруге	Брзина преко скретница		Службена места	Vmax	6008	Саста- јање
6	7	1	П 2	С 3	4	5	6	7
09.39		8.1			Крњача укр	60	12.09	
		7.1			Крњача мост стај	50		
					км 007+050 м: 30			
.43		4.7			Панчевачки мост расп и стај		.13	
.46		2.9			Вуков споменик стај		.16	
.49 .50		1.3		-	Карађорђевог парк расп и стај		.19 .20	
.52 .53		0.0	50	35	БЕОГРАД ЦЕНТАР ГС		.22 .23	
					РДВ А,Б-61	100		
.56 .57		3.4	100	40	Нови Београд		.26 .27	
.59 .59		5.2			Тошин бунар стај	120	.29 .29	
10.02		8.5		40	ЗЕМУН		12.32	

6007	Саста- јање	км пруге	Брзина преко скретница		Службена места	Vmax	6009	Саста- јање
6	7	1	П 2	С 3	4	5	6	7
07.55		8.5		40	ЗЕМУН	120	10.45	
					РДВ А,Б-61			
.58 .58		5.2			Тошин бунар стај		.48 .48	
08.00 .01		3.4	100	40	Нови Београд		.50 .51	
.04 .05		0.0	50	35	БЕОГРАД ЦЕНТАР ГС	100	.54 .55	
					РДВ А,Б-63	50		
.08 .09		1.3		-	Карађорђевог парк расп и стај		.58 .59	
.12		2.9			Вуков споменик стај	70	11.02	

6007	Саста- јање	км пруге	Брзина преко скретница		Службена места	Vmax	6009	Саста- јање
			П 2	С 3				
6	7	1			4	5	6	7
08.15		4.7	70		Панчевачки мост расп и стај	70	11.05	
					км 005+292 м: 50	100		
		7.1			Крњача мост стај			
.19		8.1			Крњача укр		.09	
		10.0			Себеш стај			
.22		12.5	80	40	ОВЧА		.12	
					км 015+853 ст: 50			
.30		20.2	30	30	ПАНЧЕВО	50	.20	
.31		16.1			ГЛАВНА СТАНИЦА		.20	
.35		18.2	40	40	Панчево варош		.24	
.36		0.0					.24	
.39					Панчево		.27	
.40		1.3			Стрелиште стај		.27	
08.43		2.9	40	40	ПАНЧЕВО ВОЈЛОВИЦА		11.30	

6010	Саста- јање	км пруге	Брзина преко скретница		Службена места	Vmax		Саста- јање
			П 2	С 3				
6	7	1			4	5	6	7
14.43		18.2	40	40	ПАНЧЕВО ВАРОШ	50		
.47		16.1	30	30	ПАНЧЕВО	100		
.48		20.2			ГЛАВНА СТАНИЦА			
					РДВ А,Б-63	60		
					км 015+582 ст: 60			
.56		12.5	40		ОВЧА	50		
		10.0			Себеш стај			
.59		8.1			Крњача укр	50		
		7.1			Крњача мост стај			
					км 007+050 м: 30			

6010	Саста- јање	км пруге	Брзина преко скретница		Службена места	V _{max}		Саста- јање
6	7	1	П 2	С 3	4	5	6	7
15.03		4.7			Панчевачки мост расп и стај	50		
.06		2.9			Вуков споменик стај			
.09 .10		1.3		-	Карађорђевог парк расп и стај			
15.12		0.0		35	БЕОГРАД ЦЕНТАР ГС			

6011	Саста- јање	км пруге	Брзина преко скретница		Службена места	V _{max}		Саста- јање
6	7	1	П 2	С 3	4	5	6	7
13.45		8.5		40	ЗЕМУН	120		
					РДВ А,Б-61			
.48 .48		5.2			Тошин бунар стај			
.50 .51		3.4	100	40	Нови Београд			
.54 .55		0.0	50	35	БЕОГРАД ЦЕНТАР ГС	100		
					РДВ А,Б-63	50		
.58 .59		1.3		-	Карађорђевог парк расп и стај			
14.02		2.9			Вуков споменик стај	70		
.05		4.7	70		Панчевачки мост расп и стај			
					км 005+292 м: 50	100		
		7.1			Крњача мост стај			
.09		8.1			Крњача укр			
		10.0			Себеш стај			
.12		12.5	80	40	ОВЧА			
					км 015+853 см: 50			

6011	Саста- јање	км пруге	Брзина преко скретница		Службена места	V _{max}		Саста- јање
6	7	1	П 2	С 3	4	5	6	7
14.20 .21		20.2 16.1	30	30	ПАНЧЕВО ГЛАВНА СТАНИЦА	100		
14.25		18.2	40	40	ПАНЧЕВО ВАРОШ	50		

6014	Саста- јање	км пруге	Брзина преко скретница		Службена места	V _{max}	6016	Саста- јање
6	7	1	П 2	С 3	4	5	6	7
17.25		2.9	40	40	ПАНЧЕВО ВОЈЛОВИЦА	50	19.05	
.28 .29		1.3			Панчево Стрелиште стај		.08 .09	
.32 .33		0.0 18.2	40	40	Панчево варош		.12 .13	
.37 .38		16.1 20.2	30	30	ПАНЧЕВО ГЛАВНА СТАНИЦА		.17 .18	
					РДВ А,Б-63			
					км 015+582 <i>см: 60</i>	100		
.46		12.5	40		ОВЧА	60	.26	
		10.0			Себеш стај			
.49		8.1			Крњача укр		.29	
		7.1			Крњача мост стај	50		
					км 007+050 <i>м: 30</i>			
.53		4.7			Панчевачки мост расп и стај		.33	
.56 .59 18.00		2.9 1.3			Вуков споменик стај - Карађорђево парк расп и стај		.36 .39 .40	
.02 .04		0.0	50	35	БЕОГРАД ЦЕНТАР ГС		.42 .43	
					РДВ А,Б-61	100		
.07 .08		3.4	100	40	Нови Београд		.46 .47	

6014	Саста- јање	км пруге	Брзина преко скретница		Службена места	V _{max}	6016	Саста- јање
6	7	1	П 2	С 3	4	5	6	7
18.10 .10		5.2			Тошин бунар стај	120	19.49 .49	
18.13		8.5		40	ЗЕМУН		19.52	

6015	Саста- јање	км пруге	Брзина преко скретница		Службена места	V _{max}	6019	Саста- јање
6	7	1	П 2	С 3	4	5	6	7
16.05		8.5		40	ЗЕМУН	120	19.55	
					РДВ А,Б-61			
.08 .08		5.2			Тошин бунар стај		.58 .58	
.10 .11		3.4	100	40	Нови Београд		20.00 .01	
.14 .15		0.0	50	35	БЕОГРАД ЦЕНТАР ГС	100	.04 .05	
					РДВ А,Б-63	50		
.18 .19		1.3		-	Карађорђево парк расп и стај		.08 .09	
.22		2.9			Вуков споменик стај	70	.12	
.25		4.7	70		Панчевачки мост расп и стај		.15	
					км 005+292 м: 50	100		
		7.1			Крњача мост стај			
.29		8.1			Крњача укр		.19	
		10.0			Себеш стај			
.32		12.5	80	40	ОВЧА		.22	
					км 015+853 см: 50			
.40 .41		20.2 16.1	30	30	ПАНЧЕВО ГЛАВНА СТАНИЦА	50	.30 .31	
.45 .46		18.2 0.0	40	40	Панчево варош		.35 .36	

6015	Саста- јање	км пруге	Брзина преко скретница		Службена места	V _{max}	6019	Саста- јање
6	7	1	П 2	С 3	4	5	6	7
16.49 .50		1.3			Панчево Стрелиште стај	50	20.39 .40	
16.53		2.9	40	40	ПАНЧЕВО ВОЈЛОВИЦА		20.43	

6017	Саста- јање	км пруге	Брзина преко скретница		Службена места	V _{max}		Саста- јање
6	7	1	П 2	С 3	4	5	6	7
17.25		0.0		35	БЕОГРАД ЦЕНТАР ГС	50		
					РДВ А,Б-63			
.28 .29		1.3		-	Карађорђево парк расп и стај	70		
.32		2.9			Вуков споменик стај			
.35		4.7	70		Панчевачки мост расп и стај	100		
					км 005+292 м: 50			
		7.1			Крњача мост стај			
.39		8.1			Крњача укр			
		10.0			Себеш стај			
.42		12.5	80	40	ОВЧА			
					км 015+853 см: 50			
.50 .51		20.2 16.1	30	30	ПАНЧЕВО ГЛАВНА СТАНИЦА			
.55 .56		18.2 0.0	40	40	Панчево варош			
.59 18.00 18.03		1.3			Панчево Стрелиште стај			
		2.9	40	40	ПАНЧЕВО ВОЈЛОВИЦА	50		

6018	Саста- јање	км пруге	Брзина преко скретница		Службена места	V _{max}		Саста- јање
			П 2	С 3				
6	7	1			4	5	6	7
21.05		2.9	40	40	ПАНЧЕВО ВОЈЛОВИЦА	50		
.08					Панчево			
.09		1.3			Стрелиште стај			
.12		0.0	40	40	Панчево варош			
.13		18.2						
.17		16.1	30	30	ПАНЧЕВО ГЛАВНА СТАНИЦА	100		
.18		20.2						
					РДВ А,Б-63			
					км 015+582 см: 60			
.26		12.5	40		ОВЧА			
		10.0			Себеш стај	60		
.29		8.1			Крњача укр			
		7.1			Крњача мост стај			
					км 007+050 м: 30	50		
.33		4.7			Панчевачки мост расп и стај			
.36		2.9			Вуков споменик стај			
.39					Карађорђево парк			
.40		1.3	-		расп и стај			
.42		0.0	50	35	БЕОГРАД ЦЕНТАР ГС			
.43					РДВ А,Б-61	100		
.46			100	40	Нови Београд			
.47		3.4						
.49		5.2			Тошин бунар стај	120		
.49								
21.52		8.5	40		ЗЕМУН			

40874	Саста- јање	км пруге	Брзина преко скретница		Службена места	V _{max}	41983	Саста- јање
6	7	1	П 2	С 3	4	5	6	7
(13.13) 13.58		8.6	20	20	РАКОВИЦА	80	(0.48) 04.06	
					РДВ А,Б-63			
14.01		7.1 4.4	-	20	Распутница Г		.09	
.05		1.3 1.5	-		Дедиње распутница	50	.13	
.07		0.0 1.3	-		Карађорђево парк расп и стај		.15	
.13		4.7	70		Панчевачки мост расп и стај	70	.21	
					км 005+292 м: 50	80		
.17		8.1			Крњача укр		.25	
.22		12.5	40		ОВЧА		.30	
					км 015+853 см: 50			
14.31 (15.38)		20.2	30	30	ПАНЧЕВО ГЛАВНА СТАНИЦА		04.39 (08.40)	

40875	Саста- јање	км пруге	Брзина преко скретница		Службена места	V _{max}	45025	Саста- јање
6	7	1	П 2	С 3	4	5	6	7
(20.57) 22.38		20.2	30	30	ПАНЧЕВО ГЛАВНА СТАНИЦА	80	22.38	
					РДВ А,Б-63			
					км 015+582 см: 60			
.46		12.5	40		ОВЧА	60	.46	
.51		8.1			Крњача укр		.51	
					км 007+050 м: 30	50		
.57		4.7			Панчевачки мост расп и стај		.57	
23.01		1.3 0.0	-		Карађорђево парк расп и стај		23.01	

40875	Саста- јање	км пруге	Брзина преко скретница		Службена места	V _{max}	45025	Саста- јање
6	7	1	П 2	С 3	4	5	6	7
23.03		1.5 1.3	-		Дедиње распутница	50	23.03	
.09		4.4 7.1	-	20	Распутница Г		.09	
23.12 (23.20)		8.6	20	20	РАКОВИЦА	80	23.12 (23.20)	

41980	Саста- јање	км пруге	Брзина преко скретница		Службена места	V _{max}	41982	Саста- јање
6	7	1	П 2	С 3	4	5	6	7
(09.06) 11.00		20.2	30	30	ПАНЧЕВО ГЛАВНА СТАНИЦА	80	(20.57) 22.38	
					РДВ А,Б-63			
					км 015+582 см: 60			
.08		12.5		40	ОВЧА		.46	
.13		8.1			Крњача укр	60	.51	
					км 007+050 м: 30	50		
.19		4.7			Панчевачки мост расп и стај		.57	
.23		1.3 0.0	-		Карађорђево парк расп и стај		23.01	
.25		1.5 1.3	-		Дедиње распутница		.03	
.31		4.4 7.1	-	20	Распутница Г		.09	
.34 .37		8.6 5.7	20	20	РАКОВИЦА	80	.12 .20	
					РДВ А,Б-60	20		
.47		2.5 0.0	-		Распутница Т		.30	
					км 001+612 ск: 20	30		
.52		1.8 0.8	-		Одв. скр. 304 Београд ранжирна Б		.35	
		0.7 2.2	30	-	Одв. скр. 302 Београд ранжирна Б			
.58 12.07		5.9 3.5	20	20	Остружница	50	.40 0.02	

41980	Саста- јање	км пруге	Брзина преко скретница		Службена места	V _{max}	41982	Саста- јање
6	7	1	П 2	С 3	4	5	6	7
					км 004+140 <i>ст: 20</i>			
12.33		14.6		10	Сурчин	30	0.28	
12.56 (13.54)		26.0			БАТАЈНИЦА		0.51 (01.00)	

41981	Саста- јање	км пруге	Брзина преко скретница		Службена места	V _{max}	41985	Саста- јање
6	7	1	П 2	С 3	4	5	6	7
(01.22) 02.07		0.8	10	10	БЕОГРАД РАНЖИРНА Б		(22.37) 02.42	
					РДВ А,Б-60			
					км 003+000 <i>т: 20</i>	30		
.17		4.9	-	20	Распутница Р		.52	
.20 04.06		6.4 8.6	20	20	РАКОВИЦА		.55 04.06	
					РДВ А,Б-63			
.09		7.1 4.4	-	20	Распутница Г	80	.09	
.13		1.3 1.5	-		Дедиње распутница		.13	
.15		0.0 1.3	-		Карађорђево парк расп и стај	50	.15	
.21		4.7	70		Панчевачки мост расп и стај	70	.21	
					км 005+292 <i>м: 50</i>			
.25		8.1			Крњача укр		.25	
.30		12.5	40		ОВЧА	80	.30	
					км 015+853 <i>ст: 50</i>			
04.39 (08.40)		20.2	30	30	ПАНЧЕВО ГЛАВНА СТАНИЦА		04.39 (08.40)	

41984	Саста- јање	км пруге	Брзина преко скретница		Службена места	V _{max}	48677	Саста- јање
6	7	1	П 2	С 3	4	5	6	7
(20.57) 22.38		20.2	30	30	ПАНЧЕВО ГЛАВНА СТАНИЦА	80	08.27	
					РДВ А,Б-63			
					км 015+582 <i>ст: 60</i>			
.46		12.5	40		ОВЧА		.35	
.51		8.1			Крњача укр	60	.40	
					км 007+050 <i>м: 30</i>	50		
.57		4.7			Панчевачки мост расп и стај		.46	
23.01		1.3 0.0	-		Карађорђево парк расп и стај		.50	
.03		1.5 1.3	-		Дедиње распутница		.52	
.09		4.4 7.1	-	20	Распутница Г		.58	
23.12 (23.20)		8.6	20	20	РАКОВИЦА	80	09.01 (09.10)	

41986	Саста- јање	км пруге	Брзина преко скретница		Службена места	V _{max}	41988	Саста- јање
6	7	1	П 2	С 3	4	5	6	7
(18.55) 20.35		20.2	30	30	ПАНЧЕВО ГЛАВНА СТАНИЦА	80	(0.40) 01.11	
					РДВ А,Б-63			
					км 015+582 <i>ст: 60</i>			
.43		12.5	40		ОВЧА		.19	
.48		8.1			Крњача укр	60	.24	
					км 007+050 <i>м: 30</i>	50		
.54		4.7			Панчевачки мост расп и стај		.30	
.58		1.3 0.0	-		Карађорђево парк расп и стај		.34	

41986	Саста- јање	км пруге	Брзина преко скретница		Службена места	V _{max}	41988	Саста- јање
6	7	1	П 2	С 3	4	5	6	7
21.00		1.5 1.3	-		Дедиње распутница	50	01.36	
.06		4.4 7.1	-	20	Распутница Г		.42	
.09 .30		8.6 5.7	20	20	РАКОВИЦА	80	.45 .49	
					РДВ А,Б-60	20		
.40		2.5 0.0	-		Распутница Т		.59	
					км 001+612 ск: 20	30		
.45		1.8 0.8	-		Одв. скр. 304 Београд ранжирна Б		02.04	
		0.7 2.2	30	-	Одв. скр. 302 Београд ранжирна Б			
.50 22.12		5.9 3.5	20	20	Остружница	50	.10 .48	
					км 004+140 ст: 20	30		
.38		14.6		10	Сурчин		03.14	
23.01 (23.17)		26.0			БАТАЈНИЦА		03.37 (04.43)	

41987	Саста- јање	км пруге	Брзина преко скретница		Службена места	V _{max}	41991	Саста- јање
6	7	1	П 2	С 3	4	5	6	7
(01.22) 02.07		0.8	10	10	БЕОГРАД РАНЖИРНА Б	30	(01.22) 02.07	
					РДВ А,Б-60			
					км 003+000 т: 20			
.17		4.9	-	20	Распутница Р		.17	
.20 04.06		6.4 8.6	20	20	РАКОВИЦА	80	.20 04.06	
					РДВ А,Б-63			
.09		7.1 4.4	-	20	Распутница Г		.09	
.13		1.3 1.5	-		Дедиње распутница	50	.13	

41987	Саста- јање	км пруге	Брзина преко скретница		Службена места	V _{max}	41991	Саста- јање
6	7	1	П 2	С 3	4	5	6	7
04.15		0.0 1.3	-		Карађорђево парк расп и стај	50	04.15	
.21		4.7	70		Панчевачки мост расп и стај	70	.21	
					км 005+292 м: 50	80		
.25		8.1			Крњача укр		.25	
.30		12.5	40		ОВЧА		.30	
					км 015+853 см: 50			
04.39 (11.25)		20.2	30	30	ПАНЧЕВО ГЛАВНА СТАНИЦА		04.39 (08.40)	

45024	Саста- јање	км пруге	Брзина преко скретница		Службена места	V _{max}	48676	Саста- јање
6	7	1	П 2	С 3	4	5	6	7
(23.27) 0.45		8.6	20	20	РАКОВИЦА	80	(23.30) 0.45	
					РДВ А,Б-63			
.48		7.1 4.4	-	20	Распутница Г	50	.48	
.52		1.3 1.5	-		Дедиње распутница		.52	
.54		0.0 1.3	-		Карађорђево парк расп и стај		.54	
01.00		4.7	70		Панчевачки мост расп и стај	70	01.00	
					км 005+292 м: 50	80		
.04		8.1			Крњача укр		.04	
.09		12.5	40		ОВЧА		.09	
					км 015+853 см: 50			
01.18		20.2	30	30	ПАНЧЕВО ГЛАВНА СТАНИЦА		01.18	

47998	Саста- јање	км пруге	Брзина преко скретница		Службена места	V _{max}	48908	Саста- јање
6	7	1	П 2	С 3	4	5	6	7
(09.06) 11.00		20.2	30	30	ПАНЧЕВО ГЛАВНА СТАНИЦА	80	(18.55) 20.35	
					РДВ А,Б-63			
					км 015+582 <i>ст: 60</i>			
.08		12.5	40		ОВЧА		.43	
.13		8.1			Крњача укр	60	.48	
					км 007+050 <i>м: 30</i>	50		
.19		4.7			Панчевачки мост расп и стај		.54	
.23		1.3 0.0	-		Карађорђево парк расп и стај		.58	
.25		1.5 1.3	-		Дедиње распутница		21.00	
.31		4.4 7.1	-	20	Распутница Г		.06	
.34 .37		8.6 5.7	20	20	РАКОВИЦА	80	.09 .30	
					РДВ А,Б-60	20		
.47		2.5 0.0	-		Распутница Т		.40	
					км 001+612 <i>ск: 20</i>	30		
.52		1.8 0.8	-		Одв. скр. 304 Београд ранжирна Б		.45	
		0.7 2.2	30	-	Одв. скр. 302 Београд ранжирна Б			
.58 12.07		5.9 3.5	20	20	Остружница	50	.50 22.12	
					км 004+140 <i>ст: 20</i>	30		
.33		14.6	10		Сурчин		.38	
12.56 (13.54)		26.0			БАТАЈНИЦА		23.01 (23.17)	

47999	Саста- јање	км пруге	Брзина преко скретница		Службена места	V _{max}	48909	Саста- јање
6	7	1	П 2	С 3	4	5	6	7
(12.27) 13.05		0.8	10	10	БЕОГРАД РАНЖИРНА Б	30	(01.22) 02.07	
					РДВ А,Б-60			
					км 003+000 m: 20			
.15		4.9	-	20	Распутница Р		.17	
.18 .58		6.4 8.6	20	20	РАКОВИЦА	80	.20 03.01	
					РДВ А,Б-63			
14.01		7.1 4.4	-	20	Распутница Г		.04	
.05		1.3 1.5	-		Дедиње распутница		.08	
.07		0.0 1.3	-		Карађорђево парк расп и стај	50	.10	
.13		4.7	70		Панчевачки мост расп и стај	70	.16	
					км 005+292 m: 50	80		
.17		8.1			Крњача укр		.20	
.22		12.5		40	ОВЧА		.25	
					км 015+853 cm: 50			
14.31 (15.38)		20.2	30	30	ПАНЧЕВО ГЛАВНА СТАНИЦА		03.34 (04.00)	

48910	Саста- јање	км пруге	Брзина преко скретница		Службена места	V _{max}	51121	Саста- јање
6	7	1	П 2	С 3	4	5	6	7
(20.57) 22.38		20.2	30	30	ПАНЧЕВО ГЛАВНА СТАНИЦА	80	22.38	
					РДВ А,Б-63			
					км 015+582 cm: 60			
.46		12.5		40	ОВЧА		.46	

48910	Саста- јање	км пруге	Брзина преко скретница		Службена места	V _{max}	51121	Саста- јање
6	7	1	П 2	С 3	4	5	6	7
22.51		8.1			Крњача укр	60	22.51	
					км 007+050 м: 30	50		
.57		4.7			Панчевачки мост расп и стај		.57	
23.01		1.3 0.0	-		Карађорђевог парк расп и стај		23.01	
.03		1.5 1.3	-		Дедиње распутница		.03	
.09		4.4 7.1	-	20	Распутница Г		.09	
23.12 (23.20)		8.6	20	20	РАКОВИЦА	80	23.12 (23.20)	

48911	Саста- јање	км пруге	Брзина преко скретница		Службена места	V _{max}	51120	Саста- јање
6	7	1	П 2	С 3	4	5	6	7
(13.13) 13.58		8.6	20	20	РАКОВИЦА	80	(0.52) 01.56	
					РДВ А,Б-63			
14.01		7.1 4.4	-	20	Распутница Г		.59	
.05		1.3 1.5	-		Дедиње распутница	50	02.03	
.07		0.0 1.3	-		Карађорђевог парк расп и стај		.05	
.13		4.7	70		Панчевачки мост расп и стај	70	.11	
					км 005+292 м: 50	80		
.17		8.1			Крњача укр		.15	
.22		12.5	40		ОВЧА		.20	
					км 015+853 см: 50			
14.31 (15.38)		20.2	30	30	ПАНЧЕВО ГЛАВНА СТАНИЦА		02.29	

48994	Саста- јање	км пруге	Брзина преко скретница		Службена места	V _{max}	48998	Саста- јање
6	7	1	П 2	С 3	4	5	6	7
(20.57) 22.38		20.2	30	30	ПАНЧЕВО ГЛАВНА СТАНИЦА	80	(18.55) 22.38	
					РДВ А,Б-63			
					км 015+582 <i>ст: 60</i>			
.46		12.5	40		ОВЧА		.46	
.51		8.1			Крњача укр	60	.51	
					км 007+050 <i>м: 30</i>	50		
.57		4.7			Панчевачки мост расп и стај		.57	
23.01		1.3 0.0	-		Карађорђевог парк расп и стај		23.01	
.03		1.5 1.3	-		Дедиње распутница		.03	
.09		4.4 7.1	-	20	Распутница Г		.09	
.12 .20		8.6 5.7	20	20	РАКОВИЦА	80	.12 .20	
					РДВ А,Б-60	20		
.30		2.5 0.0	-		Распутница Т		.30	
					км 001+612 <i>ск: 20</i>	30		
.35		1.8 0.8	-		Одв. скр. 304 Београд ранжирна Б		.35	
		0.7 2.2	30	-	Одв. скр. 302 Београд ранжирна Б			
.40 0.02		5.9 3.5	20	20	Остружница	50	.40 0.02	
					км 004+140 <i>ст: 20</i>	30		
.28		14.6	10		Сурчин		.28	
0.51 (01.00)		26.0			БАТАЈНИЦА		0.51 (01.00)	

48995	Саста- јање	км пруге	Брзина преко скретница		Службена места	V _{max}	48999	Саста- јање
6	7	1	П 2	С 3	4	5	6	7
(01.22) 02.07		0.8	10	10	БЕОГРАД РАНЖИРНА Б	30	(22.37) 02.42	
					РДВ А,Б-60			
					км 003+000 m: 20			
.17		4.9	-	20	Распутница Р		.52	
.20 03.01		6.4 8.6	20	20	РАКОВИЦА	80	.55 04.06	
					РДВ А,Б-63			
.04		7.1 4.4	-	20	Распутница Г		.09	
.08		1.3 1.5	-		Дедиње распутница		.13	
.10		0.0 1.3	-		Карађорђево парк расп и стај	50	.15	
.16		4.7	70		Панчевачки мост расп и стај	70	.21	
					км 005+292 m: 50	80		
.20		8.1			Крњача укр		.25	
.25		12.5		40	ОВЧА		.30	
					км 015+853 cm: 50			
03.34 (08.40)		20.2	30	30	ПАНЧЕВО ГЛАВНА СТАНИЦА		04.39 (08.40)	

51122	Саста- јање	км пруге	Брзина преко скретница		Службена места	V _{max}	51124	Саста- јање
6	7	1	П 2	С 3	4	5	6	7
(02.23) 03.01		8.6	20	20	РАКОВИЦА	80	(02.23) 03.01	
					РДВ А,Б-63			
.04		7.1 4.4	-	20	Распутница Г	50	.04	
.08		1.3 1.5	-		Дедиње распутница		.08	

51122	Саста- јање	км пруге	Брзина преко скретница		Службена места	V _{max}	51124	Саста- јање
6	7	1	П 2	С 3	4	5	6	7
03.10		0.0 1.3	-		Карађорђево парк расп и стај	50	03.10	
.16		4.7	70		Панчевачки мост расп и стај	70	.16	
					км 005+292 м: 50	80		
.20		8.1			Крњача укр		.20	
.25		12.5	40		ОВЧА		.25	
					км 015+853 см: 50			
03.34		20.2	30	30	ПАНЧЕВО ГЛАВНА СТАНИЦА		03.34	

51123*	Саста- јање	км пруге	Брзина преко скретница		Службена места	V _{max}	51379*	Саста- јање
6	7	1	П 2	С 3	4	5	6	7
22.38		20.2	30	30	ПАНЧЕВО ГЛАВНА СТАНИЦА	60	23.36	
					РДВ А,Б-63			
					км 015+582 см: 60			
.46		12.5	40		ОВЧА	50	.44	
.51		8.1			Крњача укр		.49	
					км 007+050 м: 30			
.57		4.7			Панчевачки мост расп и стај		.55	
23.01		1.3 0.0	-		Карађорђево парк расп и стај		.59	
.03		1.5 1.3	-		Дедиње распутница	60	0.01	
.09		4.4 7.1	-	20	Распутница Г		.07	
23.12 (23.20)		8.6	20	20	РАКОВИЦА	60	0.10 (0.20)	

* Потисак лок. 461

51125	Саста- јање	км пруге	Брзина преко скретница		Службена места	V _{max}	51315	Саста- јање
			П 2	С 3				
6	7	1			4	5	6	7
22.38		20.2	30	30	ПАНЧЕВО ГЛАВНА СТАНИЦА	80	(22.00) 22.38	
					РДВ А,Б-63			
					км 015+582 <i>ст: 60</i>			
.46		12.5	40		ОВЧА		.46	
.51		8.1			Крњача укр	60	.51	
					км 007+050 <i>м: 30</i>	50		
.57		4.7			Панчевачки мост расп и стај		.57	
23.01		1.3 0.0	-		Карађорђево парк расп и стај		23.01	
.03		1.5 1.3	-		Дедиње распутница		.03	
.09		4.4 7.1	-	20	Распутница Г		.09	
23.12 (23.20)		8.6	20	20	РАКОВИЦА	80	23.12 (23.20)	

51126	Саста- јање	км пруге	Брзина преко скретница		Службена места	V _{max}	51324	Саста- јање
			П 2	С 3				
6	7	1			4	5	6	7
(02.23) 03.01		8.6	20	20	РАКОВИЦА	80	(02.58) 03.49	
					РДВ А,Б-63			
.04		7.1 4.4	-	20	Распутница Г		.52	
.08		1.3 1.5	-		Дедиње распутница	50	.56	
.10		0.0 1.3	-		Карађорђево парк расп и стај		.58	
.16		4.7	70		Панчевачки мост расп и стај	70	04.04	
					км 005+292 <i>м: 50</i>	80		
.20		8.1			Крњача укр		.08	

51126	Саста- јање	км пруге	Брзина преко скретница		Службена места	V _{max}	51324	Саста- јање
6	7	1	П 2	С 3	4	5	6	7
03.25		12.5		40	ОВЧА	80	04.13	
					км 015+853 <i>ст: 50</i>			
03.34		20.2	30	30	ПАНЧЕВО ГЛАВНА СТАНИЦА		04.22 (06.37)	

51380	Саста- јање	км пруге	Брзина преко скретница		Службена места	V _{max}	51382	Саста- јање
6	7	1	П 2	С 3	4	5	6	7
(02.58) 03.49		8.6	20	20	РАКОВИЦА	80	(02.58) 03.49	
					РДВ А,Б-63			
.52		7.1 4.4	-	20	Распутница Г		.52	
.56		1.3 1.5	-		Дедиње распутница	50	.56	
.58		0.0 1.3	-		Карађорђево парк расп и стај		.58	
04.04		4.7	70		Панчевачки мост расп и стај	70	04.04	
					км 005+292 <i>м: 50</i>	80		
.08		8.1			Крњача укр		.08	
.13		12.5		40	ОВЧА		.13	
					км 015+853 <i>ст: 50</i>			
04.22		20.2	30	30	ПАНЧЕВО ГЛАВНА СТАНИЦА		04.22	

51381	Саста- јање	км пруге	Брзина преко скретница		Службена места	V _{max}	51383	Саста- јање
6	7	1	П 2	С 3	4	5	6	7
23.36		20.2	30	30	ПАНЧЕВО ГЛАВНА СТАНИЦА	80	23.36	
					РДВ А,Б-63			

51381	Саста- јање	км пруге	Брзина преко скретница		Службена места	V _{max}	51383	Саста- јање
6	7	1	П 2	С 3	4	5	6	7
					км 015+582 <i>см: 60</i>	80		
23.44		12.5		40	ОВЧА		23.44	
.49		8.1			Крњача укр	60	.49	
					км 007+050 <i>м: 30</i>	50		
.55		4.7			Панчевачки мост расп и стај		.55	
.59		1.3 0.0	-		Карађорђево парк расп и стај		.59	
0.01		1.5 1.3	-		Дедиње распутница		0.01	
.07		4.4 7.1	-	20	Распутница Г		.07	
0.10 (0.20)		8.6	20	20	РАКОВИЦА	80	0.10 (0.20)	

51384	Саста- јање	км пруге	Брзина преко скретница		Службена места	V _{max}	51386	Саста- јање
6	7	1	П 2	С 3	4	5	6	7
(02.58) 03.49		8.6	20	20	РАКОВИЦА	80	(02.58) 03.49	
					РДВ А,Б-63			
.52		7.1 4.4	-	20	Распутница Г	50	.52	
.56		1.3 1.5	-		Дедиње распутница		.56	
.58		0.0 1.3	-		Карађорђево парк расп и стај		.58	
04.04		4.7	70		Панчевачки мост расп и стај	70	04.04	
					км 005+292 <i>м: 50</i>	80		
.08		8.1			Крњача укр		.08	
.13		12.5		40	ОВЧА		.13	
					км 015+853 <i>см: 50</i>			
04.22		20.2	30	30	ПАНЧЕВО ГЛАВНА СТАНИЦА		04.22	

51385	Саста- јање	км пруге	Брзина преко скретница		Службена места	V _{max}	51387	Саста- јање
6	7	1	П 2	С 3	4	5	6	7
23.36		20.2	30	30	ПАНЧЕВО ГЛАВНА СТАНИЦА	80	23.36	
					РДВ А,Б-63			
					км 015+582 <i>ст: 60</i>			
.44		12.5	40		ОВЧА		.44	
.49		8.1			Крњача укр	60	.49	
					км 007+050 <i>м: 30</i>	50		
.55		4.7			Панчевачки мост расп и стај		.55	
.59		1.3 0.0	-		Карађорђевог парк расп и стај		.59	
0.01		1.5 1.3	-		Дедиње распутница		0.01	
.07		4.4 7.1	-	20	Распутница Г		.07	
0.10 (0.20)		8.6	20	20	РАКОВИЦА	80	0.10 (0.20)	

51388	Саста- јање	км пруге	Брзина преко скретница		Службена места	V _{max}	51390	Саста- јање
6	7	1	П 2	С 3	4	5	6	7
(02.58) 03.49		8.6	20	20	РАКОВИЦА	80	(02.58) 03.49	
					РДВ А,Б-63			
.52		7.1 4.4	-	20	Распутница Г	50	.52	
.56		1.3 1.5	-		Дедиње распутница		.56	

51388	Саста- јање	км пруге	Брзина преко скретница		Службена места	V _{max}	51390	Саста- јање
6	7	1	П 2	С 3	4	5	6	7
03.58		0.0 1.3	-		Карађорђево парк расп и стај	50	03.58	
04.04		4.7	70		Панчевачки мост расп и стај	70	04.04	
					км 005+292 м: 50	80		
.08		8.1			Крњача укр		.08	
.13		12.5	40		ОВЧА		.13	
					км 015+853 см: 50			
04.22		20.2	30	30	ПАНЧЕВО ГЛАВНА СТАНИЦА		04.22	

51389	Саста- јање	км пруге	Брзина преко скретница		Службена места	V _{max}	51391	Саста- јање
6	7	1	П 2	С 3	4	5	6	7
23.36		20.2	30	30	ПАНЧЕВО ГЛАВНА СТАНИЦА	80	23.36	
					РДВ А,Б-63			
					км 015+582 см: 60			
.44		12.5	40		ОВЧА	60	.44	
.49		8.1			Крњача укр		.49	
					км 007+050 м: 30	50		
.55		4.7			Панчевачки мост расп и стај		.55	
.59		1.3 0.0	-		Карађорђево парк расп и стај		.59	
0.01		1.5 1.3	-		Дедиње распутница		0.01	
.07		4.4 7.1	-	20	Распутница Г		.07	
0.10 (0.20)		8.6	20	20	РАКОВИЦА	80	0.10 (0.20)	

51393	Саста- јање	км пруге	Брзина преко скретница		Службена места	V _{max}	51501	Саста- јање
6	7	1	П 2	С 3	4	5	6	7
23.36		20.2	30	30	ПАНЧЕВО ГЛАВНА СТАНИЦА	80	(10.13) 11.00	
					РДВ А,Б-63			
					км 015+582 <i>ст: 60</i>			
.44		12.5	40		ОВЧА		.08	
.49		8.1			Крњача укр	60	.13	
					км 007+050 <i>м: 30</i>	50		
.55		4.7			Панчевачки мост расп и стај		.19	
.59		1.3 0.0	-		Карађорђево парк расп и стај		.23	
0.01		1.5 1.3	-		Дедиње распутница		.25	
.07		4.4 7.1	-	20	Распутница Г		.31	
0.10 (0.20)		8.6	20	20	РАКОВИЦА	80	11.34 (12.10)	

51456	Саста- јање	км пруге	Брзина преко скретница		Службена места	V _{max}	51504	Саста- јање
6	7	1	П 2	С 3	4	5	6	7
01.11		20.2	30	30	ПАНЧЕВО ГЛАВНА СТАНИЦА	80	(10.13) 11.00	
					РДВ А,Б-63			
					км 015+582 <i>ст: 60</i>			
.19		12.5	40		ОВЧА		.08	
.24		8.1			Крњача укр	60	.13	
					км 007+050 <i>м: 30</i>	50		
.30		4.7			Панчевачки мост расп и стај		.19	
.34		1.3 0.0	-		Карађорђево парк расп и стај		.23	

51456	Саста- јање	км пруге	Брзина преко скретница		Службена места	V _{max}	51504	Саста- јање
6	7	1	П 2	С 3	4	5	6	7
01.36		1.5 1.3	-		Дедиње распутница	50	11.25	
.42		4.4 7.1	-	20	Распутница Г		.31	
.45 .49		8.6 5.7	20	20	РАКОВИЦА	80	.34 .37	
					РДВ А,Б-60	20		
.59		2.5 0.0	-		Распутница Т		.47	
					км 001+612 ск: 20	30		
02.04		1.8 0.8	-		Одв. скр. 304 Београд ранжирна Б		.52	
		0.7 2.2	30	-	Одв. скр. 302 Београд ранжирна Б			
.10 03.44		5.9 3.5	20	20	Остружница	50	.58 12.07	
					км 004+140 см: 20	30		
04.10		14.6		10	Сурчин		.33	
04.33 (04.52)		26.0			БАТАЈНИЦА		12.56 (13.05)	

51457	Саста- јање	км пруге	Брзина преко скретница		Службена места	V _{max}	72031	Саста- јање
6	7	1	П 2	С 3	4	5	6	7
(02.47) 03.01		0.8	10	10	БЕОГРАД РАНЖИРНА Б	30	13.05	
					РДВ А,Б-60			
					км 003+000 т: 20			
.11		4.9	-	20	Распутница Р		.15	
.14 04.06		6.4 8.6	20	20	РАКОВИЦА	80	.18 .58	
					РДВ А,Б-63			
.09		7.1 4.4	-	20	Распутница Г		14.01	
.13		1.3 1.5	-		Дедиње распутница	50	.05	

51457	Саста- јање	км пруге	Брзина преко скретница		Службена места	V _{max}	72031	Саста- јање
6	7	1	П 2	С 3	4	5	6	7
04.15		0.0 1.3	-		Карађорђево парк расп и стај	50	14.07	
.21		4.7	70		Панчевачки мост расп и стај	70	.13	
					км 005+292 м: 50	80		
.25		8.1			Крњача укр		.17	
.30		12.5	40		ОВЧА		.22	
					км 015+853 см: 50			
04.39		20.2	30	30	ПАНЧЕВО ГЛАВНА СТАНИЦА		14.31	

51500	Саста- јање	км пруге	Брзина преко скретница		Службена места	V _{max}	51502	Саста- јање
6	7	1	П 2	С 3	4	5	6	7
(03.11) 05.01		8.6	20	20	РАКОВИЦА	80	(03.11) 05.11	
					РДВ А,Б-63			
.04		7.1 4.4	-	20	Распутница Г	50	.14	
.08		1.3 1.5	-		Дедиње распутница		.18	
.10		0.0 1.3	-		Карађорђево парк расп и стај		.20	
.16		4.7	70		Панчевачки мост расп и стај	70	.26	
					км 005+292 м: 50	80		
.20		8.1			Крњача укр		.30	
.25		12.5	40		ОВЧА		.35	
					км 015+853 см: 50			
05.34 (06.37)		20.2	30	30	ПАНЧЕВО ГЛАВНА СТАНИЦА		05.44 (06.37)	

51503	Саста- јање	км пруге	Брзина преко скретница		Службена места	V _{max}	51608	Саста- јање
6	7	1	П 2	С 3	4	5	6	7
(10.13) 11.00		20.2	30	30	ПАНЧЕВО ГЛАВНА СТАНИЦА	80	(01.31) 02.17	
					РДВ А,Б-63			
					км 015+582 <i>ст: 60</i>			
.08		12.5	40		ОВЧА		.25	
.13		8.1			Крњача укр	60	.30	
					км 007+050 <i>м: 30</i>	50		
.19		4.7			Панчевачки мост расп и стај		.36	
.23		1.3 0.0	-		Карађорђевог парк расп и стај		.40	
.25		1.5 1.3	-		Дедиње распутница		.42	
.31		4.4 7.1	-	20	Распутница Г		.48	
11.34 (12.10)		8.6	20	20	РАКОВИЦА	80	02.51 (03.35)	

51505	Саста- јање	км пруге	Брзина преко скретница		Службена места	V _{max}	51611	Саста- јање
6	7	1	П 2	С 3	4	5	6	7
(02.47) 03.01		0.8	10	10	БЕОГРАД РАНЖИРНА Б	30	(02.47) 04.12	
					РДВ А,Б-60			
					км 003+000 <i>т: 20</i>			
.11		4.9	-	20	Распутница Р	80	.22	
.14 05.11		6.4 8.6	20	20	РАКОВИЦА		.25 05.11	
					РДВ А,Б-63			
.14		7.1 4.4	-	20	Распутница Г		.14	
.18		1.3 1.5	-		Дедиње распутница	50	.18	

51505	Саста- јање	км пруге	Брзина преко скретница		Службена места	V _{max}	51611	Саста- јање
6	7	1	П 2	С 3	4	5	6	7
05.20		0.0 1.3	-		Карађорђево парк расп и стај	50	05.20	
.26		4.7	70		Панчевачки мост расп и стај	70	.26	
					км 005+292 м: 50	80		
.30		8.1			Крњача укр		.30	
.35		12.5	40		ОВЧА		.35	
					км 015+853 см: 50			
05.44 (06.37)		20.2	30	30	ПАНЧЕВО ГЛАВНА СТАНИЦА		05.44 (11.25)	

51604	Саста- јање	км пруге	Брзина преко скретница		Службена места	V _{max}	51607	Саста- јање
6	7	1	П 2	С 3	4	5	6	7
(0.52) 01.56		8.6	20	20	РАКОВИЦА	80	(02.23) 03.01	
					РДВ А,Б-63			
.59		7.1 4.4	-	20	Распутница Г	50	.04	
02.03		1.3 1.5	-		Дедиње распутница		.08	
.05		0.0 1.3	-		Карађорђево парк расп и стај		.10	
.11		4.7	70		Панчевачки мост расп и стај	70	.16	
					км 005+292 м: 50	80		
.15		8.1			Крњача укр		.20	
.20		12.5	40		ОВЧА		.25	
					км 015+853 см: 50			
02.29 (04.00)		20.2	30	30	ПАНЧЕВО ГЛАВНА СТАНИЦА		03.34 (11.25)	

51606*	Саста- јање	км пруге	Брзина преко скретница		Службена места	V _{max}	51963*	Саста- јање
6	7	1	П 2	С 3	4	5	6	7
(01.31) 02.17		20.2	30	30	ПАНЧЕВО ГЛАВНА СТАНИЦА	60	23.12	
					РДВ А,Б-63			
					км 015+582 <i>ст: 60</i>			
.25		12.5	40		ОВЧА		.20	
.30		8.1			Крњача укр	60	.25	
					км 007+050 <i>м: 30</i>	50		
.36		4.7			Панчевачки мост расп и стај		.31	
.40		1.3 0.0	-		Карађорђево парк расп и стај		.35	
.42		1.5 1.3	-		Дедиње распутница		.37	
.48		4.4 7.1	-	20	Распутница Г		.43	
02.51 (03.35)		8.6	20	20	РАКОВИЦА	60	23.46 (02.36)	

* Потисак лок. 441

51610	Саста- јање	км пруге	Брзина преко скретница		Службена места	V _{max}	51612	Саста- јање
6	7	1	П 2	С 3	4	5	6	7
01.11		20.2	30	30	ПАНЧЕВО ГЛАВНА СТАНИЦА	80	(18.55) 20.35	
					РДВ А,Б-63			
					км 015+582 <i>ст: 60</i>			
.19		12.5	40		ОВЧА		.43	
.24		8.1			Крњача укр	60	.48	
					км 007+050 <i>м: 30</i>	50		
.30		4.7			Панчевачки мост расп и стај		.54	
.34		1.3 0.0	-		Карађорђево парк расп и стај		.58	

51610	Саста- јање	км пруге	Брзина преко скретница		Службена места	V _{max}	51612	Саста- јање
6	7	1	П 2	С 3	4	5	6	7
01.36		1.5 1.3	-		Дедиње распутница	50	21.00	
.42		4.4 7.1	-	20	Распутница Г		.06	
.45 02.46		8.6 5.7	20	20	РАКОВИЦА	80	.09 .30	
					РДВ А,Б-60	20		
.56		2.5 0.0	-		Распутница Т		.40	
					км 001+612 ск: 20	30		
03.01		1.8 0.8	-		Одв. скр. 304 Београд ранжирна Б		.45	
		0.7 2.2	30	-	Одв. скр. 302 Београд ранжирна Б			
.07 04.40		5.9 3.5	20	20	Остружница	50	.50 22.12	
					км 004+140 см: 20	30		
05.06		14.6		10	Сурчин		.38	
05.29 (05.33)		26.0			БАТАЈНИЦА		23.01 (23.36)	

51614	Саста- јање	км пруге	Брзина преко скретница		Службена места	V _{max}	52202	Саста- јање
6	7	1	П 2	С 3	4	5	6	7
(18.55) 20.35		20.2	30	30	ПАНЧЕВО ГЛАВНА СТАНИЦА	80	23.58	
					РДВ А,Б-63			
					км 015+582 см: 60			
.43		12.5	40		ОВЧА	60	0.06	
.48		8.1			Крњача укр		.11	
					км 007+050 м: 30	50		
.54		4.7			Панчевачки мост расп и стај		.17	
.58		1.3 0.0	-		Карађорђево парк расп и стај		.21	

51614	Саста- јање	км пруге	Брзина преко скретница		Службена места	V _{max}	52202	Саста- јање
			П 2	С 3				
6	7	1			4	5	6	7
21.00		1.5 1.3	-		Дедиње распутница	50	0.23	
.06		4.4 7.1	-	20	Распутница Г		.29	
.09 .30		8.6 5.7	20	20	РАКОВИЦА	80	.32 .53	
					РДВ А,Б-60	20		
.40		2.5 0.0	-		Распутница Т		01.03	
					км 001+612 ск: 20	30		
.45		1.8 0.8	-		Одв. скр. 304 Београд ранжирна Б		.08	
		0.7 2.2	30	-	Одв. скр. 302 Београд ранжирна Б			
.50 22.12		5.9 3.5	20	20	Остружница	50	.14 .52	
					км 004+140 см: 20	30		
.38		14.6		10	Сурчин		02.18	
23.01 (23.36)		26.0			БАТАЈНИЦА		02.41 (03.08)	

51616	Саста- јање	км пруге	Брзина преко скретница		Службена места	V _{max}	51618	Саста- јање
			П 2	С 3				
6	7	1			4	5	6	7
(09.06) 10.09		20.2	30	30	ПАНЧЕВО ГЛАВНА СТАНИЦА	80	(09.06) 10.09	
					РДВ А,Б-63			
					км 015+582 см: 60			
.17		12.5	40		ОВЧА	60	.17	
.22		8.1			Крњача укр		.22	
					км 007+050 м: 30	50		
.28		4.7			Панчевачки мост расп и стај		.28	
.32		1.3 0.0	-		Карађорђево парк расп и стај		.32	

51616	Саста- јање	км пруге	Брзина преко скретница		Службена места	V _{max}	51618	Саста- јање
6	7	1	П 2	С 3	4	5	6	7
10.34		1.5 1.3	-		Дедиње распутница	50	10.34	
.40		4.4 7.1	-	20	Распутница Г		.40	
.43 .52		8.6 5.7	20	20	РАКОВИЦА	80	.43 .52	
					РДВ А,Б-60	20		
11.02		2.5 0.0	-		Распутница Т		11.02	
					км 001+612 ск: 20	30		
⊕ 11.14		5.2			БЕОГРАД РАНЖИРНА А		⊕ 11.14	

51617	Саста- јање	км пруге	Брзина преко скретница		Службена места	V _{max}	51619	Саста- јање
6	7	1	П 2	С 3	4	5	6	7
11.22		0.8	10	10	БЕОГРАД РАНЖИРНА Б	30	11.22	
					РДВ А,Б-60			
					км 003+000 м: 20			
.32		4.9	-	20	Распутница Р		.32	
.35 .59		6.4 8.6	20	20	РАКОВИЦА	80	.35 .59	
					РДВ А,Б-63			
12.02		7.1 4.4	-	20	Распутница Г	50	12.02	
.06		1.3 1.5	-		Дедиње распутница		.06	
.08		0.0 1.3	-		Карађорђево парк расп и стај	70	.08	
.14		4.7	70		Панчевачки мост расп и стај		.14	
					км 005+292 м: 50	80		
.18		8.1			Крњача укр		.18	
.23		12.5	40		ОВЧА		.23	
					км 015+853 см: 50			
12.32 (13.20)		20.2	30	30	ПАНЧЕВО ГЛАВНА СТАНИЦА		12.32 (13.20)	

51937	Саста- јање	км пруге	Брзина преко скретница		Службена места	V _{max}	70975	Саста- јање
6	7	1	П 2	С 3	4	5	6	7
23.36		20.2	30	30	ПАНЧЕВО ГЛАВНА СТАНИЦА	80	10.09	
					РДВ А,Б-63			
					км 015+582 <i>ст: 60</i>			
.44		12.5	40		ОВЧА		.17	
.49		8.1			Крњача укр	60	.22	
					км 007+050 <i>м: 30</i>	50		
.55		4.7			Панчевачки мост расп и стај		.28	
.59		1.3 0.0	-		Карађорђево парк расп и стај		.32	
0.01		1.5 1.3	-		Дедиње распутница		.34	
.07		4.4 7.1	-	20	Распутница Г		.40	
0.10 (0.20)		8.6	20	20	РАКОВИЦА	80	10.43 (10.57)	

51944	Саста- јање	км пруге	Брзина преко скретница		Службена места	V _{max}	51946	Саста- јање
6	7	1	П 2	С 3	4	5	6	7
(0.48) 01.56		8.6	20	20	РАКОВИЦА	80	(0.48) 01.56	
					РДВ А,Б-63			
.59		7.1 4.4	-	20	Распутница Г		.59	

51944	Саста- јање	км пруге	Брзина преко скретница		Службена места	V _{max}	51946	Саста- јање
6	7	1	П 2	С 3	4	5	6	7
02.03		1.3 1.5	-		Дедиње распутница	50	02.03	
.05		0.0 1.3	-		Карађорђево парк расп и стај		.05	
.11		4.7	70		Панчевачки мост расп и стај	70	.11	
					км 005+292 м: 50	80		
.15		8.1			Крњача укр		.15	
.20		12.5	40		ОВЧА		.20	
					км 015+853 см: 50			
02.29		20.2	30	30	ПАНЧЕВО ГЛАВНА СТАНИЦА		02.29	

51945	Саста- јање	км пруге	Брзина преко скретница		Службена места	V _{max}	51947	Саста- јање
6	7	1	П 2	С 3	4	5	6	7
23.12		20.2	30	30	ПАНЧЕВО ГЛАВНА СТАНИЦА	80	23.12	
					РДВ А,Б-63			
					км 015+582 см: 60			
.20		12.5	40		ОВЧА		.20	
.25		8.1			Крњача укр	60	.25	
					км 007+050 м: 30	50		
.31		4.7			Панчевачки мост расп и стај		.31	
.35		1.3 0.0	-		Карађорђево парк расп и стај		.35	
.37		1.5 1.3	-		Дедиње распутница		.37	
.43		4.4 7.1	-	20	Распутница Г		.43	
23.46 (02.36)		8.6	20	20	РАКОВИЦА	80	23.46 (02.36)	

51948	Саста- јање	км пруге	Брзина преко скретница		Службена места	V _{max}	51964	Саста- јање
6	7	1	П 2	С 3	4	5	6	7
(0.48) 01.56		8.6	20	20	РАКОВИЦА	80	(0.48) 01.56	
					РДВ А,Б-63			
.59		7.1 4.4	-	20	Распутница Г		.59	
02.03		1.3 1.5	-		Дедиње распутница	50	02.03	
.05		0.0 1.3	-		Карађорђево парк расп и стај		.05	
.11		4.7	70		Панчевачки мост расп и стај	70	.11	
					км 005+292 м: 50	80		
.15		8.1			Крњача укр		.15	
.20		12.5	40		ОВЧА		.20	
					км 015+853 см: 50			
02.29		20.2	30	30	ПАНЧЕВО ГЛАВНА СТАНИЦА		02.29	

51949	Саста- јање	км пруге	Брзина преко скретница		Службена места	V _{max}	51951	Саста- јање
6	7	1	П 2	С 3	4	5	6	7
23.12		20.2	30	30	ПАНЧЕВО ГЛАВНА СТАНИЦА	80	23.12	
					РДВ А,Б-63			
					км 015+582 см: 60			
.20		12.5	40		ОВЧА	60	.20	
.25		8.1			Крњача укр		.25	
					км 007+050 м: 30	50		
.31		4.7			Панчевачки мост расп и стај		.31	
.35		1.3 0.0	-		Карађорђево парк расп и стај		.35	

51949	Саста- јање	км пруге	Брзина преко скретница		Службена места	V _{max}	51951	Саста- јање
6	7	1	П 2	С 3	4	5	6	7
23.37		1.5 1.3	-		Дедиње распутница	50	23.37	
.43		4.4 7.1	-	20	Распутница Г		.43	
23.46 (02.36)		8.6	20	20	РАКОВИЦА	80	23.46 (02.36)	

51962*	Саста- јање	км пруге	Брзина преко скретница		Службена места	V _{max}		Саста- јање
6	7	1	П 2	С 3	4	5	6	7
(0.48) 01.56		8.6	20	20	РАКОВИЦА	60		
					РДВ А,Б-63			
.59		7.1 4.4	-	20	Распутница Г			
02.03		1.3 1.5	-		Дедиње распутница	50		
.05		0.0 1.3	-		Карађорђево парк расп и стај			
.11		4.7			Панчевачки мост расп и стај	60		
					км 005+292 м: 50			
.15		8.1			Крњача укр			
.20		12.5		40	ОВЧА			
					км 015+853 см: 50			
02.29		20.2	30	30	ПАНЧЕВО ГЛАВНА СТАНИЦА			

* Потисак лок. 441 на целој релацији

51965	Саста- јање	км пруге	Брзина преко скретница		Службена места	V _{max}	51975	Саста- јање
6	7	1	П 2	С 3	4	5	6	7
23.12		20.2	30	30	ПАНЧЕВО ГЛАВНА СТАНИЦА	80	02.17	
					РДВ А,Б-63			
					км 015+582 см: 60			
.20		12.5		40	ОВЧА		.25	

51965	Саста- јање	км пруге	Брзина преко скретница		Службена места	V _{max}	51975	Саста- јање
6	7	1	П 2	С 3	4	5	6	7
23.25		8.1			Крњача укр	60	02.30	
					км 007+050 м: 30	50		
.31		4.7			Панчевачки мост расп и стај		.36	
.35		1.3 0.0	-		Карађорђевог парк расп и стај		.40	
.37		1.5 1.3	-		Дедиње распутница		.42	
.43		4.4 7.1	-	20	Распутница Г		.48	
23.46 (02.36)		8.6	20	20	РАКОВИЦА	80	02.51 (06.42)	

51977	Саста- јање	км пруге	Брзина преко скретница		Службена места	V _{max}	51979	Саста- јање
6	7	1	П 2	С 3	4	5	6	7
02.17		20.2	30	30	ПАНЧЕВО ГЛАВНА СТАНИЦА	80	02.17	
					РДВ А,Б-63			
					км 015+582 см: 60			
.25		12.5	40		ОВЧА	60	.25	
.30		8.1			Крњача укр		.30	
					км 007+050 м: 30	50		
.36		4.7			Панчевачки мост расп и стај		.36	
.40		1.3 0.0	-		Карађорђевог парк расп и стај		.40	
.42		1.5 1.3	-		Дедиње распутница		.42	
.48		4.4 7.1	-	20	Распутница Г		.48	
02.51 (06.42)		8.6	20	20	РАКОВИЦА	80	02.51 (06.42)	

51978	Саста- јање	км пруге	Брзина преко скретница		Службена места	V _{max}	51980	Саста- јање
6	7	1	П 2	С 3	4	5	6	7
(21.52) 23.40		8.6	20	20	РАКОВИЦА	80	(03.11) 04.06	
					РДВ А,Б-63			
.43		7.1 4.4	-	20	Распутница Г		.09	
.47		1.3 1.5	-		Дедиње распутница	50	.13	
.49		0.0 1.3	-		Карађорђево парк расп и стај		.15	
.55		4.7	70		Панчевачки мост расп и стај	70	.21	
					км 005+292 м: 50	80		
.59		8.1			Крњача укр		.25	
0.04		12.5	40		ОВЧА		.30	
					км 015+853 ст: 50			
0.13		20.2	30	30	ПАНЧЕВО ГЛАВНА СТАНИЦА		04.39	

51981	Саста- јање	км пруге	Брзина преко скретница		Службена места	V _{max}	51983	Саста- јање
6	7	1	П 2	С 3	4	5	6	7
02.17		20.2	30	30	ПАНЧЕВО ГЛАВНА СТАНИЦА	80	02.17	
					РДВ А,Б-63			
					км 015+582 ст: 60			
.25		12.5	40		ОВЧА		.25	

51981	Саста- јање	км пруге	Брзина преко скретница		Службена места	V _{max}	51983	Саста- јање
6	7	1	П 2	С 3	4	5	6	7
02.30		8.1			Крњача укр	60	02.30	
					км 007+050 м: 30	50		
.36		4.7			Панчевачки мост расп и стај		.36	
.40		1.3 0.0	-		Карађорђевог парк расп и стај		.40	
.42		1.5 1.3	-		Дедиње распутница		.42	
.48		4.4 7.1	-	20	Распутница Г	80	.48	
02.51 (06.42)		8.6	20	20	РАКОВИЦА		02.51 (04.48)	

51982	Саста- јање	км пруге	Брзина преко скретница		Службена места	V _{max}	51984	Саста- јање
6	7	1	П 2	С 3	4	5	6	7
(21.52) 23.40		8.6	20	20	РАКОВИЦА	80	(03.11) 04.06	
					РДВ А,Б-63			
.43		7.1 4.4	-	20	Распутница Г	50	.09	
.47		1.3 1.5	-		Дедиње распутница		.13	
.49		0.0 1.3	-		Карађорђевог парк расп и стај		.15	
.55		4.7	70		Панчевачки мост расп и стај	70	.21	
					км 005+292 м: 50	80		
.59		8.1			Крњача укр		.25	
0.04		12.5		40	ОВЧА		.30	
					км 015+853 см: 50			
0.13		20.2	30	30	ПАНЧЕВО ГЛАВНА СТАНИЦА		04.39	

51985	Саста- јање	км пруге	Брзина преко скретница		Службена места	V _{max}	51987	Саста- јање
6	7	1	П 2	С 3	4	5	6	7
02.17		20.2	30	30	ПАНЧЕВО ГЛАВНА СТАНИЦА	80	02.17	
					РДВ А,Б-63			
					км 015+582 <i>ст: 60</i>			
.25		12.5	40		ОВЧА		.25	
.30		8.1			Крњача укр	60	.30	
					км 007+050 <i>м: 30</i>	50		
.36		4.7			Панчевачки мост расп и стај		.36	
.40		1.3 0.0	-		Карађорђево парк расп и стај		.40	
.42		1.5 1.3	-		Дедиње распутница		.42	
.48		4.4 7.1	-	20	Распутница Г		.48	
02.51 (04.48)		8.6	20	20	РАКОВИЦА	80	02.51 (04.48)	

51986	Саста- јање	км пруге	Брзина преко скретница		Службена места	V _{max}	70942	Саста- јање
6	7	1	П 2	С 3	4	5	6	7
(21.52) 23.40		8.6	20	20	РАКОВИЦА	80	(04.38) 05.11	
					РДВ А,Б-63			
.43		7.1 4.4	-	20	Распутница Г		.14	
.47		1.3 1.5	-		Дедиње распутница	50	.18	
.49		0.0 1.3	-		Карађорђево парк расп и стај		.20	
.55		4.7	70		Панчевачки мост расп и стај	70	.26	
					км 005+292 <i>м: 50</i>	80		
.59		8.1			Крњача укр		.30	

51986	Саста- јање	км пруге	Брзина преко скретница		Службена места	V _{max}	70942	Саста- јање
6	7	1	П 2	С 3	4	5	6	7
0.04		12.5		40	ОВЧА	80	05.35	
					км 015+853 <i>ст: 50</i>			
0.13		20.2	30	30	ПАНЧЕВО ГЛАВНА СТАНИЦА		05.44	

52200*	Саста- јање	км пруге	Брзина преко скретница		Службена места	V _{max}		Саста- јање
6	7	1	П 2	С 3	4	5	6	7
23.58		20.2	30	30	ПАНЧЕВО ГЛАВНА СТАНИЦА	60		
					РДВ А,Б-63			
					км 015+582 <i>ст: 60</i>			
0.06		12.5		40	ОВЧА	60		
.11		8.1			Крњача укр			
					км 007+050 <i>м: 30</i>			
.17		4.7			Панчевачки мост расп и стај	50		
.21		1.3 0.0	-		Карађорђево парк расп и стај			
.23		1.5 1.3	-		Дедиње распутница			
.29		4.4 7.1	-	20	Распутница Г			
.32 .53		8.6 5.7	20	20	РАКОВИЦА	60		
					РДВ А,Б-60	20		
01.03		2.5 0.0	-		Распутница Т			
					км 001+612 <i>ск: 20</i>	30		
.08		1.8 0.8	-		Одв. скр. 304 Београд ранжирна Б			
		0.7 2.2	30	-	Одв. скр. 302 Београд ранжирна Б			
.14 .52		5.9 3.5	20	20	Остружница	50		

* Потисак лок. 461

52200*	Саста- јање	км пруге	Брзина преко скретница		Службена места	Vmax		Саста- јање
6	7	1	П 2	С 3	4	5	6	7
					км 004+140 см: 20	30		
02.18		14.6		10	Сурчин			
02.41 (03.08)		26.0			БАТАЈНИЦА			

* Потисак лок. 461

52201	Саста- јање	км пруге	Брзина преко скретница		Службена места	Vmax	52203	Саста- јање
6	7	1	П 2	С 3	4	5	6	7
(20.52) 23.37		0.8	10	10	БЕОГРАД РАНЖИРНА Б	30	(20.52) 23.37	
					РДВ А,Б-60			
					км 003+000 м: 20			
.47		4.9	-	20	Распутница Р	80	.47	
.50 0.45		6.4 8.6	20	20	РАКОВИЦА		.50 0.45	
					РДВ А,Б-63			
.48		7.1 4.4	-	20	Распутница Г	50	.48	
.52		1.3 1.5	-		Дедиње распутница		.52	
.54		0.0 1.3	-		Карађорђево парк расп и стај		.54	
01.00		4.7	70		Панчевачки мост расп и стај	70	01.00	
					км 005+292 м: 50	80		
.04		8.1			Крњача укр		.04	
.09		12.5	40		ОВЧА		.09	
					км 015+853 см: 50			
01.18		20.2	30	30	ПАНЧЕВО ГЛАВНА СТАНИЦА		01.18	

52204	Саста- јање	км пруге	Брзина преко скретница		Службена места	V _{max}	52206	Саста- јање
			П 2	С 3				
6	7	1			4	5	6	7
23.58		20.2	30	30	ПАНЧЕВО ГЛАВНА СТАНИЦА	80	23.58	
					РДВ А,Б-63			
					км 015+582 <i>ст: 60</i>			
0.06		12.5	40		ОВЧА		0.06	
.12		8.1			Крњача укр	60	.12	
					км 007+050 <i>м: 30</i>	50		
.17		4.7			Панчевачки мост расп и стај		.17	
.21		1.3 0.0	-		Карађорђево парк расп и стај		.21	
.23		1.5 1.3	-		Дедиње распутница		.23	
.29		4.4 7.1	-	20	Распутница Г		.29	
.32 .53		8.6 5.7	20	20	РАКОВИЦА	80	.32 .53	
					РДВ А,Б-60	20		
01.03		2.5 0.0	-		Распутница Т		01.03	
					км 001+612 <i>ск: 20</i>	30		
.08		1.8 0.8	-		Одв. скр. 304 Београд ранжирна Б		.08	
		0.7 2.2	30	-	Одв. скр. 302 Београд ранжирна Б			
.14 .52		5.9 3.5	20	20	Остружница	50	.14 .52	
					км 004+140 <i>ст: 20</i>	30		
02.18		14.6	10		Сурчин		02.18	
02.41 (03.08)		26.0			БАТАЈНИЦА		02.41 (03.08)	

52205	Саста- јање	км пруге	Брзина преко скретница		Службена места	V _{max}	52209	Саста- јање
6	7	1	П 2	С 3	4	5	6	7
(20.52) 23.37		0.8	10	10	БЕОГРАД РАНЖИРНА Б	30	(20.52) 23.37	
					РДВ А,Б-60			
					км 003+000 м: 20			
.47		4.9	-	20	Распутница Р		.47	
.50 0.45		6.4 8.6	20	20	РАКОВИЦА	80	.50 0.45	
					РДВ А,Б-63			
.48		7.1 4.4	-	20	Распутница Г		.48	
.52		1.3 1.5	-		Дедиње распутница		.52	
.54		0.0 1.3	-		Карађорђево парк расп и стај	50	.54	
01.00		4.7	70		Панчевачки мост расп и стај	70	01.00	
					км 005+292 м: 50	80		
.04		8.1			Крњача укр		.04	
.09		12.5		40	ОВЧА		.09	
					км 015+853 см: 50			
01.18		20.2	30	30	ПАНЧЕВО ГЛАВНА СТАНИЦА		01.18	

52207	Саста- јање	км пруге	Брзина преко скретница		Службена места	V _{max}	52219	Саста- јање
6	7	1	П 2	С 3	4	5	6	7
(19.02) 19.23		26.0			БАТАЈНИЦА	30	(20.56) 21.13	
					РДВ А,Б-60			
.46 .55		14.6		10	Сурчин		.36 .45	
					км 004+640 см: 20			

52207	Саста- јање	км пруге	Брзина преко скретница		Службена места	V _{max}	52219	Саста- јање
			П	С				
6	7	1	2	3	4	5	6	7
20.20 21.21		3.5 2.1	20	20	Остружница	30	22.10 .25	
.28		0.0 2.7	-		Распутница Б	50	.32	
.38		8.9 11.8	-	20	Распутница К	60	.42	
.48 0.00		11.8 14.1		35	РЕСНИК ГС	50	.52 02.05	
					РДВ А,Б-63			
.07 .45		8.6	20	20	РАКОВИЦА	70	.12 03.01	
.48		7.1 4.4	-	20	Распутница Г	80	.04	
.52		1.3 1.5	-		Дедиње распутница	50	.08	
.54		0.0 1.3	-		Карађорђево парк расп и стај		.10	
01.00		4.7	70		Панчевачки мост расп и стај	70	.16	
					км 005+292 м: 50			
.14		8.1			Крњача укр	80	.20	
.19		12.5	40		ОВЧА		.25	
					км 015+853 см: 50			
01.28		20.2	30	30	ПАНЧЕВО ГЛАВНА СТАНИЦА		03.34	

52208	Саста- јање	км пруге	Брзина преко скретница		Службена места	V _{max}	52210	Саста- јање
			П	С				
6	7	1	2	3	4	5	6	7
23.58		20.2	30	30	ПАНЧЕВО ГЛАВНА СТАНИЦА	80	23.58	
					РДВ А,Б-63			
					км 015+582 см: 60			
0.06		12.5	40		ОВЧА		0.06	
.11		8.1			Крњача укр	60	.11	

52208	Саста- јање	км пруге	Брзина преко скретница		Службена места	V _{max}	52210	Саста- јање
6	7	1	П 2	С 3	4	5	6	7
					км 007+050 м: 30	50		
0.17		4.7			Панчевачки мост расп и стај		0.17	
.21		1.3 0.0	-		Карађорђево парк расп и стај		.21	
.23		1.5 1.3	-		Дедиње распутница		.23	
.29		4.4 7.1	-	20	Распутница Г		.29	
.32 .53		8.6 5.7	20	20	РАКОВИЦА	80	.32 .53	
					РДВ А,Б-60	20		
01.03		2.5 0.0	-		Распутница Т		01.03	
					км 001+612 ск: 20	30		
.08		1.8 0.8	-		Одв. скр. 304 Београд ранжирна Б		.08	
		0.7 2.2	30	-	Одв. скр. 302 Београд ранжирна Б			
.14 .52		5.9 3.5	20	20	Остружница	50	.14 .52	
					км 004+140 см: 20	30		
02.18		14.6		10	Сурчин		02.18	
02.41 (03.08)		26.0			БАТАЈНИЦА		02.41 (03.08)	

52211	Саста- јање	км пруге	Брзина преко скретница		Службена места	V _{max}	52213	Саста- јање
6	7	1	П 2	С 3	4	5	6	7
(20.52) 23.37		0.8	10	10	БЕОГРАД РАНЖИРНА Б	30	(20.52) 23.37	
					РДВ А,Б-60			
					км 003+000 м: 20			
.47		4.9	-	20	Распутница Р		.47	
.50 0.45		6.4 8.6	20	20	РАКОВИЦА		.50 0.45	

52211	Саста- јање	км пруге	Брзина преко скретница		Службена места	V _{max}	52213	Саста- јање
6	7	1	П 2	С 3	4	5	6	7
					РДВ А,Б-63	80		
23.48		7.1 4.4	-	20	Распутница Г		23.48	
.52		1.3 1.5	-		Дедиње распутница	50	.52	
.54		0.0 1.3	-		Карађорђево парк расп и стај		.54	
01.00		4.7	70		Панчевачки мост расп и стај	70	01.00	
					км 005+292 м: 50	80		
.04		8.1			Крњача укр		.04	
.09		12.5		40	ОВЧА		.09	
					км 015+853 ст: 50			
01.18		20.2	30	30	ПАНЧЕВО ГЛАВНА СТАНИЦА		01.18	

52212	Саста- јање	км пруге	Брзина преко скретница		Службена места	V _{max}	52214	Саста- јање
6	7	1	П 2	С 3	4	5	6	7
23.58		20.2	30	30	ПАНЧЕВО ГЛАВНА СТАНИЦА	80	23.58	
					РДВ А,Б-63			
					км 015+582 ст: 60			
0.06		12.5		40	ОВЧА	60	0.06	
.11		8.1			Крњача укр		.11	
					км 007+050 м: 30	50		
.17		4.7			Панчевачки мост расп и стај		.17	
.21		1.3 0.0	-		Карађорђево парк расп и стај		.21	
.23		1.5 1.3	-		Дедиње распутница		.23	
.29		4.4 7.1	-	20	Распутница Г		.29	

52212	Саста- јање	км пруге	Брзина преко скретница		Службена места	V _{max}	52214	Саста- јање
6	7	1	П 2	С 3	4	5	6	7
0.32 .53		8.6 5.7	20	20	РАКОВИЦА	80	0.32 .53	
					РДВ А,Б-60	20		
01.03		2.5 0.0	-	-	Распутница Т		01.03	
					км 001+612 ск: 20			
.08		1.8 0.8	-	-	Одв. скр. 304 Београд ранжирна Б	30	.08	
		0.7 2.2	30	-	Одв. скр. 302 Београд ранжирна Б			
.14 .52		5.9 3.5	20	20	Остружница	50	.14 .52	
					км 004+140 см: 20			
02.18		14.6		10	Сурчин	30	02.18	
02.41 (03.08)		26.0			БАТАЈНИЦА		02.41 (03.08)	

52215	Саста- јање	км пруге	Брзина преко скретница		Службена места	V _{max}	52217	Саста- јање
6	7	1	П 2	С 3	4	5	6	7
(20.52) 23.37		0.8	10	10	БЕОГРАД РАНЖИРНА Б		(20.52) 23.37	
					РДВ А,Б-60	30		
					км 003+000 т: 20			
.47		4.9	-	20	Распутница Р		.47	
.50 0.45		6.4 8.6	20	20	РАКОВИЦА		.50 0.45	
					РДВ А,Б-63	80		
.48		7.1 4.4	-	20	Распутница Г		.48	
.52		1.3 1.5	-	-	Дедиње распутница	50	.52	
.54		0.0 1.3	-	-	Карађорђевог парк расп и стај		.54	
01.00		4.7	70		Панчевачки мост расп и стај	70	01.00	

52215	Саста- јање	км пруге	Брзина преко скретница		Службена места	V _{max}	52217	Саста- јање
6	7	1	П 2	С 3	4	5	6	7
					км 005+292 м: 50	80		
01.04		8.1			Крњача укр		01.04	
.09		12.5		40	ОВЧА		.09	
					км 015+853 ст: 50			
01.18		20.2	30	30	ПАНЧЕВО ГЛАВНА СТАНИЦА		01.18	

52216	Саста- јање	км пруге	Брзина преко скретница		Службена места	V _{max}	52226	Саста- јање
6	7	1	П 2	С 3	4	5	6	7
01.11		20.2	30	30	ПАНЧЕВО ГЛАВНА СТАНИЦА	80	01.11	
					РДВ А,Б-63			
					км 015+582 ст: 60			
.19		12.5		40	ОВЧА	60	.19	
.24		8.1			Крњача укр		.24	
					км 007+050 м: 30			
.30		4.7			Панчевачки мост расп и стај	50	.30	
.34		1.3 0.0	-		Карађорђево парк расп и стај		.34	
.36		1.5 1.3	-		Дедиње распутница		.36	
.42		4.4 7.1	-	20	Распутница Г		.42	
.45 02.21		8.6 5.7	20	20	РАКОВИЦА	80	.45 02.21	
					РДВ А,Б-60	20		
.31		2.5 0.0	-		Распутница Т		.31	
					км 001+612 ск: 20	30		
.43 .49		5.2 0.6			БЕОГРАД РАНЖИРНА А		.43 .49	
02.56 (03.11)		0.8	10	10	БЕОГРАД РАНЖИРНА Б	20	02.56 (03.11)	

52218	Саста- јање	км пруге	Брзина преко скретница		Службена места	V _{max}	72028	Саста- јање
6	7	1	П 2	С 3	4	5	6	7
01.11		20.2	30	30	ПАНЧЕВО ГЛАВНА СТАНИЦА	80	20.35	
					РДВ А,Б-63			
					км 015+582 <i>ст: 60</i>			
.19		12.5	40		ОВЧА		.43	
.24		8.1			Крњача укр	60	.48	
					км 007+050 <i>м: 30</i>	50		
.30		4.7			Панчевачки мост расп и стај		.54	
.34		1.3 0.0	-		Карађорђево парк расп и стај		.58	
.36		1.5 1.3	-		Дедиње распутница		21.00	
.42		4.4 7.1	-	20	Распутница Г		.06	
.45 02.21		8.6 5.7	20	20	РАКОВИЦА	80	.09 22.00	
					РДВ А,Б-60	20		
.31		2.5 0.0	-		Распутница Т		.10	
					км 001+612 <i>ск: 20</i>	30		
⊕ .43 .49		5.2 0.6			БЕОГРАД РАНЖИРНА А		⊕ .22 .30	
.56 03.11		0.8	10	10	БЕОГРАД РАНЖИРНА Б	20	.37 .43	
					км 002+127 <i>ст: 20</i>	50		
.30 04.40		5.9 3.5	20	20	Остружница		23.02 .07	
					км 004+140 <i>ст: 20</i>	30		
05.06		14.6	10		СУРЧИН		23.33	

52220	Саста- јање	км пруге	Брзина преко скретница		Службена места	V _{max}	52222	Саста- јање
6	7	1	П 2	С 3	4	5	6	7
0.17		20.2	30	30	ПАНЧЕВО ГЛАВНА СТАНИЦА	80	0.17	
					РДВ А,Б-63			
					км 015+582 <i>ст: 60</i>			
.25		12.5		40	ОВЧА		.25	
.30		8.1			Крњача укр	60	.30	
					км 007+050 <i>м: 30</i>	50		
.36		4.7			Панчевачки мост расп и стај		.36	
.40		1.3 0.0	-		Карађорђево парк расп и стај		.40	
.42		1.5 1.3	-		Дедиње распутница		.42	
.48		4.4 7.1	-	20	Распутница Г		.48	
.51 01.20		8.6 5.7	20	20	РАКОВИЦА	80	.51 01.20	
					РДВ А,Б-60	20		
.30		2.5 0.0	-		Распутница Т		.30	
					км 001+612 <i>ск: 20</i>	30		
.35		1.8 0.8	-		Одв. скр. 304 Београд ранжирна Б		.35	
		0.7 2.2	30	-	Одв. скр. 302 Београд ранжирна Б			
.41 02.48		5.9 3.5	20	20	Остружница	50	.41 02.48	
					км 004+140 <i>ст: 20</i>	30		
03.14		14.6		10	Сурчин		03.14	
03.37 (05.57)		26.0			БАТАЈНИЦА		03.37 (05.57)	

52221	Саста- јање	км пруге	Брзина преко скретница		Службена места	V _{max}	52223	Саста- јање
			П 2	С 3				
6	7	1			4	5	6	7
(23.27) 01.48		0.8	10	10	БЕОГРАД РАНЖИРНА Б	30	(23.27) 01.48	
					РДВ А,Б-60			
					км 003+000 м: 20			
.58		4.9	-	20	Распутница Р		.58	
02.01 .45		6.4 8.6	20	20	РАКОВИЦА	80	02.01 .45	
					РДВ А,Б-63			
.48		7.1 4.4	-	20	Распутница Г		.48	
.52		1.3 1.5	-		Дедиње распутница		.52	
.54		0.0 1.3	-		Карађорђево парк расп и стај	50	.54	
03.00		4.7	70		Панчевачки мост расп и стај	70	03.00	
					км 005+292 м: 50	80		
.04		8.1			Крњача укр		.04	
.09		12.5		40	ОВЧА		.09	
					км 015+853 см: 50			
03.18		20.2	30	30	ПАНЧЕВО ГЛАВНА СТАНИЦА		03.18	

52224	Саста- јање	км пруге	Брзина преко скретница		Службена места	V _{max}	52228	Саста- јање
6	7	1	П 2	С 3	4	5	6	7
0.17		20.2	30	30	ПАНЧЕВО ГЛАВНА СТАНИЦА	80	0.17	
					РДВ А,Б-63			
					км 015+582 <i>ст: 60</i>			
.25		12.5	40		ОВЧА		.25	
.30		8.1			Крњача укр	60	.30	
					км 007+050 <i>м: 30</i>	50		
.36		4.7			Панчевачки мост расп и стај		.36	
.40		1.3 0.0	-		Карађорђево парк расп и стај		.40	
.42		1.5 1.3	-		Дедиње распутница		.42	
.48		4.4 7.1	-	20	Распутница Г		.48	
.51 01.20		8.6 5.7	20	20	РАКОВИЦА	80	.51 01.20	
					РДВ А,Б-60	20		
.30		2.5 0.0	-		Распутница Т		.30	
					км 001+612 <i>ск: 20</i>	30		
.35		1.8 0.8	-		Одв. скр. 304 Београд ранжирна Б		.35	
		0.7 2.2	30	-	Одв. скр. 302 Београд ранжирна Б			
.41 02.48		5.9 3.5	20	20	Остружница	50	.41 02.48	
					км 004+140 <i>ст: 20</i>	30		
03.14		14.6	10		Сурчин		03.14	
03.37 (05.57)		26.0			БАТАЈНИЦА		03.37 (05.57)	

52225	Саста- јање	км пруге	Брзина преко скретница		Службена места	V _{max}	52227	Саста- јање
6	7	1	П 2	С 3	4	5	6	7
(23.27) 01.48		0.8	10	10	БЕОГРАД РАНЖИРНА Б	30	(23.27) 01.48	
					РДВ А,Б-60			
					км 003+000 m: 20			
.58		4.9	-	20	Распутница Р		.58	
02.01 .45		6.4 8.6	20	20	РАКОВИЦА	80	02.01 .45	
					РДВ А,Б-63			
.48		7.1 4.4	-	20	Распутница Г		.48	
.52		1.3 1.5	-		Дедиње распутница	50	.52	
.54		0.0 1.3	-		Карађорђево парк расп и стај		.54	
03.00		4.7	70		Панчевачки мост расп и стај	70	03.00	
					км 005+292 m: 50	80		
.04		8.1			Крњача укр		.04	
.09		12.5	40		ОВЧА		.09	
					км 015+853 m: 50			
03.18		20.2	30	30	ПАНЧЕВО ГЛАВНА СТАНИЦА		03.18	

52229	Саста- јање	км пруге	Брзина преко скретница		Службена места	V _{max}	52231	Саста- јање
6	7	1	П 2	С 3	4	5	6	7
(23.27) 01.48		0.8	10	10	БЕОГРАД РАНЖИРНА Б	30	(23.27) 01.48	
					РДВ А,Б-60			
					км 003+000 m: 20			
.58		4.9	-	20	Распутница Р		.58	

52229	Саста- јање	км пруге	Брзина преко скретница		Службена места	V _{max}	52231	Саста- јање
6	7	1	П 2	С 3	4	5	6	7
02.01		6.4	20	20	РАКОВИЦА	30	02.01	
.45		8.6			РДВ А,Б-63		.45	
						80		
.48		7.1	-	20	Распутница Г		.48	
		4.4						
.52		1.3	-		Дедиње распутница	50	.52	
		1.5						
.54		0.0	-		Карађорђево парк расп и стај		.54	
		1.3						
03.00		4.7	70		Панчевачки мост расп и стај	70	03.00	
					км 005+292 м: 50			
.04		8.1			Крњача укр		.04	
						80		
.09		12.5	40		ОВЧА		.09	
					км 015+853 ст: 50			
03.18		20.2	30	30	ПАНЧЕВО ГЛАВНА СТАНИЦА		03.18	

52230	Саста- јање	км пруге	Брзина преко скретница		Службена места	V _{max}	52232	Саста- јање
6	7	1	П 2	С 3	4	5	6	7
0.17		20.2	30	30	ПАНЧЕВО ГЛАВНА СТАНИЦА		0.17	
					РДВ А,Б-63	80		
					км 015+582 ст: 60			
.25		12.5	40		ОВЧА		.25	
.30		8.1			Крњача укр	60	.30	
					км 007+050 м: 30			
.36		4.7			Панчевачки мост расп и стај	50	.36	
.40		1.3	-		Карађорђево парк расп и стај		.40	
		0.0						
.42		1.5	-		Дедиње распутница		.42	
		1.3						

52230	Саста- јање	км пруге	Брзина преко скретница		Службена места	V _{max}	52232	Саста- јање
6	7	1	П 2	С 3	4	5	6	7
0.48		4.4 7.1	-	20	Распутница Г	50	0.48	
.51 01.20		8.6 5.7	20	20	РАКОВИЦА	80	.51 01.20	
					РДВ А,Б-60	20		
.30		2.5 0.0	-		Распутница Т		.30	
					км 001+612 ск: 20	30		
.35		1.8 0.8	-		Одв. скр. 304 Београд ранжирна Б		.35	
		0.7 2.2	30	-	Одв. скр. 302 Београд ранжирна Б			
.41 02.48		5.9 3.5	20	20	Остружница	50	.41 02.48	
					км 004+140 см: 20	30		
03.14		14.6		10	Сурчин		03.14	
03.37 (05.57)		26.0			БАТАЈНИЦА		03.37 (05.57)	

52233	Саста- јање	км пруге	Брзина преко скретница		Службена места	V _{max}	52239	Саста- јање
6	7	1	П 2	С 3	4	5	6	7
(23.27) 01.48		0.8	10	10	БЕОГРАД РАНЖИРНА Б	30	(23.27) 01.48	
					РДВ А,Б-60			
					км 003+000 т: 20			
.58		4.9	-	20	Распутница Р	80	.58	
02.01 .45		6.4 8.6	20	20	РАКОВИЦА		02.01 .45	
					РДВ А,Б-63			
.48		7.1 4.4	-	20	Распутница Г	80	.48	
.52		1.3 1.5	-		Дедиње распутница	50	.52	
.54		0.0 1.3	-		Карађорђевог парк расп и стај		.54	

52233	Саста- јање	км пруге	Брзина преко скретница		Службена места	V _{max}	52239	Саста- јање
6	7	1	П 2	С 3	4	5	6	7
03.00		4.7	70		Панчевачки мост расп и стај	70	03.00	
					км 005+292 м: 50	80		
.04		8.1			Крњача укр		.04	
.09		12.5	40		ОВЧА		.09	
					км 015+853 см: 50			
03.18		20.2	30	30	ПАНЧЕВО ГЛАВНА СТАНИЦА		03.18	



52234	Саста- јање	км пруге	Брзина преко скретница		Службена места	V _{max}	52236	Саста- јање
6	7	1	П 2	С 3	4	5	6	7
0.17		20.2	30	30	ПАНЧЕВО ГЛАВНА СТАНИЦА	80	0.17	
					РДВ А,Б-63			
					км 015+582 см: 60			
.25		12.5	40		ОВЧА		.25	
.30		8.1			Крњача укр	60	.30	
					км 007+050 м: 30	50		
.36		4.7			Панчевачки мост расп и стај		.36	
.40		1.3 0.0	-		Карађорђево парк расп и стај		.40	
.42		1.5 1.3	-		Дедиње распутница		.42	
.48		4.4 7.1	-	20	Распутница Г		.48	
.51 01.20		8.6 5.7	20	20	РАКОВИЦА	80	.51 01.20	
					РДВ А,Б-60	20		
.30		2.5 0.0	-		Распутница Т		.30	
					км 001+612 ск: 20	30		

52234	Саста- јање	км пруге	Брзина преко скретница		Службена места	V _{max}	52236	Саста- јање
6	7	1	П 2	С 3	4	5	6	7
01.35		1.8 0.8	-		Одв. скр. 304 Београд ранжирна Б	30	01.35	
		0.7 2.2	30	-	Одв. скр. 302 Београд ранжирна Б			
.41 02.48		5.9 3.5	20	20	Остружница	50	.41 02.48	
					км 004+140 <i>ст: 20</i>	30		
03.14 03.37 (05.57)		14.6 26.0		10	Сурчин		03.14 03.37 (05.33)	
					БАТАЈНИЦА			

52238	Саста- јање	км пруге	Брзина преко скретница		Службена места	V _{max}	52240	Саста- јање
6	7	1	П 2	С 3	4	5	6	7
0.54		20.2	30	30	ПАНЧЕВО ГЛАВНА СТАНИЦА	80	0.54	
					РДВ А,Б-63			
					км 015+582 <i>ст: 60</i>			
01.02		12.5		40	ОВЧА		01.02	
.07		8.1			Крњача укр	60	.07	
					км 007+050 <i>м: 30</i>	50		
.13		4.7			Панчевачки мост расп и стај		.13	
.17		1.3 0.0	-		Карађорђево парк расп и стај		.17	
.19		1.5 1.3	-		Дедиње распутница		.19	
.25		4.4 7.1	-	20	Распутница Г		.25	
.28 .49		8.6 5.7	20	20	РАКОВИЦА	80	.28 02.46	
					РДВ А,Б-60	20		
.59		2.5 0.0		-	Распутница Т		.56	
					км 001+612 <i>ск: 20</i>	30		



52238	Саста- јање	км пруге	Брзина преко скретница		Службена места	V _{max}	52240	Саста- јање
6	7	1	П 2	С 3	4	5	6	7
02.04		1.8 0.8	-		Одв. скр. 304 Београд ранжирна Б	30	03.01	
		0.7 2.2	30	-	Одв. скр. 302 Београд ранжирна Б			
.10 03.44		5.9 3.5	20	20	Остружница	50	.07 04.40	
					км 004+140 <i>см: 20</i>	30		
04.10		14.6		10	Сурчин		05.06	
04.33 (05.02)		26.0			БАТАЈНИЦА		05.29 (05.33)	

52241	Саста- јање	км пруге	Брзина преко скретница		Службена места	V _{max}	70071	Саста- јање
6	7	1	П 2	С 3	4	5	6	7
(16.37) 22.11		0.8	10	10	БЕОГРАД РАНЖИРНА Б	30	11.22	
					РДВ А,Б-60			
					км 003+000 <i>м: 20</i>			
.21		4.9	-	20	Распутница Р		.32	
.24 23.40		6.4 8.6	20	20	РАКОВИЦА	80	.35 .59	
					РДВ А,Б-63			
.43		7.1 4.4	-	20	Распутница Г		12.02	
.47		1.3 1.5	-		Дедиње распутница	50	.06	
.49		0.0 1.3	-		Карађорђево парк расп и стај		.08	
.55		4.7	70		Панчевачки мост расп и стај	70	.14	
					км 005+292 <i>м: 50</i>	80		
.59		8.1			Крњача укр		.18	
0.04		12.5		40	ОВЧА		.23	
					км 015+853 <i>см: 50</i>			
0.13		20.2	30	30	ПАНЧЕВО ГЛАВНА СТАНИЦА		12.32	

53000	Саста- јање	км пруге	Брзина преко скретница		Службена места	V _{max}	53002	Саста- јање
6	7	1	П 2	С 3	4	5	6	7
03.07		20.2	30	30	ПАНЧЕВО ГЛАВНА СТАНИЦА	80	03.07	
					РДВ А,Б-63			
					км 015+582 <i>ст: 60</i>			
.15		12.5	40		ОВЧА		.15	
.20		8.1			Крњача укр	60	.20	
					км 007+050 <i>м: 30</i>	50		
.26		4.7			Панчевачки мост расп и стај		.26	
.30		1.3 0.0	-		Карађорђевог парк расп и стај		.30	
.32		1.5 1.3	-		Дедиње распутница		.32	
.38		4.4 7.1	-	20	Распутница Г		.38	
.41 .43		8.6 5.7	20	20	РАКОВИЦА	80	.41 .43	
					РДВ А,Б-60	20		
.53		2.5 0.0	-		Распутница Т		.53	
					км 001+612 <i>ск: 20</i>	30		
 04.05		5.2			БЕОГРАД РАНЖИРНА А		 04.05	

53001	Саста- јање	км пруге	Брзина преко скретница		Службена места	V _{max}	53003	Саста- јање
			П 2	С 3				
6	7	1			4	5	6	7
01.15		0.8	10	10	БЕОГРАД РАНЖИРНА Б	30	02.27	
					РДВ А,Б-60			
					км 003+000 м: 20			
.25		4.9	-	20	Распутница Р		.37	
.28		6.4	20	20	РАКОВИЦА	80	.40	
.40		8.6			РДВ А,Б-63		03.33	
					Распутница Г		.36	
.43		7.1 4.4	-	20	Дедиње распутница	50	.40	
.47		1.3 1.5	-		Карађорђево парк расп и стај		.42	
.49		0.0 1.3	-		Панчевачки мост расп и стај	70	.48	
.55		4.7	70		км 005+292 м: 50	80		
					Крњача укр		.52	
.59		8.1			ОВЧА		.57	
02.04		12.5	40		км 015+853 см: 50			
02.13		20.2	30	30	ПАНЧЕВО ГЛАВНА СТАНИЦА		04.06	

53004	Саста- јање	км пруге	Брзина преко скретница		Службена места	V _{max}	53006	Саста- јање
			П 2	С 3				
6	7	1			4	5	6	7
03.07		20.2	30	30	ПАНЧЕВО ГЛАВНА СТАНИЦА	80	03.07	
					РДВ А,Б-63			
					км 015+582 см: 60			
.15		12.5	40		ОВЧА		.15	

53004	Саста- јање	км пруге	Брзина преко скретница		Службена места	V _{max}	53006	Саста- јање
6	7	1	П 2	С 3	4	5	6	7
03.20		8.1			Крњача укр	60	03.20	
					км 007+050 м: 30	50		
.26		4.7			Панчевачки мост расп и стај		.26	
.30		1.3 0.0	-		Карађорђевог парк расп и стај		.30	
.32		1.5 1.3	-		Дедиње распутница		.32	
.38		4.4 7.1	-	20	Распутница Г		.38	
.41 .43		8.6 5.7	20	20	РАКОВИЦА	80	.41 .43	
					РДВ А,Б-60	20		
.53		2.5 0.0		-	Распутница Т		.53	
					км 001+612 ск: 20	30		
 04.05		5.2			БЕОГРАД РАНЖИРНА А		 04.05	

53005	Саста- јање	км пруге	Брзина преко скретница		Службена места	V _{max}	53007	Саста- јање
6	7	1	П 2	С 3	4	5	6	7
01.15		0.8	10	10	БЕОГРАД РАНЖИРНА Б	30	01.15	
					РДВ А,Б-60			
					км 003+000 т: 20			
.25		4.9	-	20	Распутница Р		.25	
.28 .40		6.4 8.6	20	20	РАКОВИЦА		.28 .40	
					РДВ А,Б-63	80		
.43		7.1 4.4	-	20	Распутница Г		.43	
.47		1.3 1.5	-		Дедиње распутница	50	.47	
.49		0.0 1.3	-		Карађорђевог парк расп и стај		.49	

53005	Саста- јање	км пруге	Брзина преко скретница		Службена места	V _{max}	53007	Саста- јање
6	7	1	П 2	С 3	4	5	6	7
01.55		4.7	70		Панчевачки мост расп и стај	70	01.55	
					км 005+292 м: 50	80		
.59		8.1			Крњача укр		.59	
02.04		12.5	40		ОВЧА		02.04	
					км 015+853 см: 50			
02.13		20.2	30	30	ПАНЧЕВО ГЛАВНА СТАНИЦА		02.13	

53008	Саста- јање	км пруге	Брзина преко скретница		Службена места	V _{max}	53010	Саста- јање
6	7	1	П 2	С 3	4	5	6	7
22.55		20.2	30	30	ПАНЧЕВО ГЛАВНА СТАНИЦА	80	03.07	
					РДВ А,Б-63			
					км 015+582 см: 60			
23.03		12.5	40		ОВЧА		.15	
.08		8.1			Крњача укр	60	.20	
					км 007+050 м: 30	50		
.14		4.7			Панчевачки мост расп и стај		.26	
.18		1.3 0.0	-		Карађорђево парк расп и стај		.30	
.20		1.5 1.3	-		Дедиње распутница		.32	
.26		4.4 7.1	-	20	Распутница Г		.38	
.29 .43		8.6 5.7	20	20	РАКОВИЦА	80	.41 .43	
					РДВ А,Б-60	20		
.53		2.5 0.0	-		Распутница Т		.53	
					км 001+612 ск: 20	30		
0.05		5.2			БЕОГРАД РАНЖИРНА А		04.05	

53009	Саста- јање	км пруге	Брзина преко скретница		Службена места	V _{max}	53011	Саста- јање
			П 2	С 3				
6	7	1			4	5	6	7
01.15		0.8	10	10	БЕОГРАД РАНЖИРНА Б	30	01.15	
					РДВ А,Б-60			
					км 003+000 м: 20			
.25		4.9	-	20	Распутница Р		.25	
.28 .40		6.4 8.6	20	20	РАКОВИЦА		.28 .40	
					РДВ А,Б-63	80		
.43		7.1 4.4	-	20	Распутница Г		.43	
.47		1.3 1.5	-		Дедиње распутница	50	.47	
.49		0.0 1.3	-		Карађорђевог парк расп и стај		.49	
.55		4.7	70		Панчевачки мост расп и стај	70	.55	
					км 005+292 м: 50	80		
.59		8.1			Крњача укр		.59	
02.04		12.5	40		ОВЧА		02.04	
					км 015+853 см: 50			
02.13		20.2	30	30	ПАНЧЕВО ГЛАВНА СТАНИЦА		02.13	

53012	Саста- јање	км пруге	Брзина преко скретница		Службена места	V _{max}	53014	Саста- јање
			П 2	С 3				
6	7	1			4	5	6	7
03.07		20.2	30	30	ПАНЧЕВО ГЛАВНА СТАНИЦА	80	03.07	
					РДВ А,Б-63			
					км 015+582 <i>ст: 60</i>			
.15		12.5	40		ОВЧА		.15	
.20		8.1			Крњача укр	60	.20	
					км 007+050 <i>м: 30</i>	50		
.26		4.7			Панчевачки мост расп и стај		.26	
.30		1.3 0.0	-		Карађорђевог парк расп и стај		.30	
.32		1.5 1.3	-		Дедиње распутница		.32	
.38		4.4 7.1	-	20	Распутница Г		.38	
.41 .43		8.6 5.7	20	20	РАКОВИЦА	80	.41 .43	
					РДВ А,Б-60	20		
.53		2.5 0.0	-		Распутница Т		.53	
					км 001+612 <i>ск: 20</i>	30		
⊕ 04.05		5.2			БЕОГРАД РАНЖИРНА А		⊕ 04.05	

53013	Саста- јање	км пруге	Брзина преко скретница		Службена места	V _{max}	53015	Саста- јање
			П 2	С 3				
6	7	1			4	5	6	7
01.15		0.8	10	10	БЕОГРАД РАНЖИРНА Б	30	01.15	
					РДВ А,Б-60			
					км 003+000 <i>т: 20</i>			
.25		4.9	-	20	Распутница Р		.25	

53013	Саста- јање	км пруге	Брзина преко скретница		Службена места	V _{max}	53015	Саста- јање
			П 2	С 3				
6	7	1			4	5	6	7
01.28 .40		6.4 8.6	20	20	РАКОВИЦА	30	01.28 .40	
					РДВ А,Б-63	80		
.43		7.1 4.4	-	20	Распутница Г		.43	
.47		1.3 1.5	-		Дедиње распутница	50	.47	
.49		0.0 1.3	-		Карађорђево парк расп и стај		.49	
.55		4.7	70		Панчевачки мост расп и стај	70	.55	
					км 005+292 м: 50	80		
.59		8.1			Крњача укр		.59	
02.04		12.5	40		ОВЧА		02.04	
					км 015+853 ст: 50			
02.13		20.2	30	30	ПАНЧЕВО ГЛАВНА СТАНИЦА		02.13	

53016	Саста- јање	км пруге	Брзина преко скретница		Службена места	V _{max}	53018	Саста- јање
			П 2	С 3				
6	7	1			4	5	6	7
03.07		20.2	30	30	ПАНЧЕВО ГЛАВНА СТАНИЦА	80	03.07	
					РДВ А,Б-63			
					км 015+582 ст: 60			
.15		12.5	40		ОВЧА	60	.15	
.20		8.1			Крњача укр		.20	
					км 007+050 м: 30			
.26		4.7			Панчевачки мост расп и стај		.26	
.30		1.3 0.0	-		Карађорђево парк расп и стај		.30	
.32		1.5 1.3	-		Дедиње распутница	50	.32	

53016	Саста- јање	км пруге	Брзина преко скретница		Службена места	V _{max}	53018	Саста- јање
6	7	1	П 2	С 3	4	5	6	7
03.38		4.4 7.1	-	20	Распутница Г	50	03.38	
.41 .43		8.6 5.7	20	20	РАКОВИЦА	80	.41 .43	
					РДВ А,Б-60	20		
.53		2.5 0.0		-	Распутница Т		.53	
					км 001+612 ск: 20	30		
⊕ 04.05		5.2			БЕОГРАД РАНЖИРНА А		⊕ 04.05	

53020	Саста- јање	км пруге	Брзина преко скретница		Службена места	V _{max}	53022	Саста- јање
6	7	1	П 2	С 3	4	5	6	7
03.07		20.2	30	30	ПАНЧЕВО ГЛАВНА СТАНИЦА	80	03.07	
					РДВ А,Б-63			
					км 015+582 см: 60			
.15		12.5		40	ОВЧА		.15	
.20		8.1			Крњача укр	60	.20	
					км 007+050 м: 30	50		
.26		4.7			Панчевачки мост расп и стај		.26	
.30		1.3 0.0	-		Карађорђево парк расп и стај		.30	
.32		1.5 1.3	-		Дедиње распутница		.32	
.38		4.4 7.1	-	20	Распутница Г		.38	
.41 .43		8.6 5.7	20	20	РАКОВИЦА	80	.41 .43	
					РДВ А,Б-60	20		
.53		2.5 0.0		-	Распутница Т		.53	
					км 001+612 ск: 20	30		
⊕ 04.05		5.2			БЕОГРАД РАНЖИРНА А		⊕ 04.05	

53023	Саста- јање	км пруге	Брзина преко скретница		Службена места	V _{max}	57265	Саста- јање
6	7	1	П 2	С 3	4	5	6	7
01.15		0.8	10	10	БЕОГРАД РАНЖИРНА Б	30	(0.42) 01.15	
					РДВ А,Б-60			
					км 003+000 м: 20			
.25		4.9	-	20	Распутница Р		.25	
.28 .40		6.4 8.6	20	20	РАКОВИЦА		.28 .56	
					РДВ А,Б-63	80		
.43		7.1 4.4	-	20	Распутница Г		.59	
.47		1.3 1.5	-		Дедиње распутница	50	02.03	
.49		0.0 1.3	-		Карађорђево парк расп и стај		.05	
.55		4.7	70		Панчевачки мост расп и стај	70	.11	
					км 005+292 м: 50	80		
.59		8.1			Крњача укр		.15	
02.04		12.5		40	ОВЧА		.20	
					км 015+853 см: 50			
02.13		20.2	30	30	ПАНЧЕВО ГЛАВНА СТАНИЦА		02.29	

53024	Саста- јање	км пруге	Брзина преко скретница		Службена места	V _{max}	70070	Саста- јање
6	7	1	П 2	С 3	4	5	6	7
0.54		20.2	30	30	ПАНЧЕВО ГЛАВНА СТАНИЦА	80	18.15	
					РДВ А,Б-63			
					км 015+582 <i>ст: 60</i>			
01.02		12.5	40		ОВЧА		.23	
.07		8.1			Крњача укр	60	.28	
					км 007+050 <i>м: 30</i>	50		
.13		4.7			Панчевачки мост расп и стај		.34	
.17		1.3 0.0	-		Карађорђево парк расп и стај		.38	
.19		1.5 1.3	-		Дедиње распутница		.40	
.25		4.4 7.1	-	20	Распутница Г		.46	
.28 02.21		8.6 5.7	20	20	РАКОВИЦА	80	.49 19.10	
					РДВ А,Б-60	20		
.31		2.5 0.0	-		Распутница Т		.20	
					км 001+612 <i>ск: 20</i>	30		
02.43		5.2			БЕОГРАД РАНЖИРНА А		19.32	

53025	Саста- јање	км пруге	Брзина преко скретница		Службена места	V _{max}		Саста- јање
6	7	1	П 2	С 3	4	5	6	7
22.40		14.6		10	СУРЧИН	30		
					РДВ А,Б-60			
					км 004+640 <i>ст: 20</i>			
23.05		3.5	20	20	Остружница			

53025	Саста- јање	км пруге	Брзина преко скретница		Службена места	V _{max}		Саста- јање
6	7	1	П 2	С 3	4	5	6	7
23.12 .20		0.6			БЕОГРАД РАНЖИРНА А	30		
.27 01.48		0.8	10	10	БЕОГРАД РАНЖИРНА Б	20		
					км 003+000 m: 20			
.58		4.9	-	20	Распутница Р	30		
02.01 .45		6.4 8.6	20	20	РАКОВИЦА			
					РДВ А,Б-63	80		
.48		7.1 4.4	-	20	Распутница Г			
.52		1.3 1.5	-		Дедиње распутница	50		
.54		0.0 1.3	-		Карађорђево парк расп и стај			
03.00		4.7	70		Панчевачки мост расп и стај	70		
					км 005+292 m: 50			
.04		8.1			Крњача укр	80		
.09		12.5	40		ОВЧА			
					км 015+853 cm: 50			
03.18		20.2	30	30	ПАНЧЕВО ГЛАВНА СТАНИЦА			

57060	Саста- јање	км пруге	Брзина преко скретница		Службена места	V _{max}	71032	Саста- јање
6	7	1	П 2	С 3	4	5	6	7
19.35		20.2	30	30	ПАНЧЕВО ГЛАВНА СТАНИЦА	80	17.14	
					РДВ А,Б-63			
					км 015+582 cm: 60			
19.51		12.5	40		ОВЧА		17.24	

57061	Саста- јање	км пруге	Брзина преко скретница		Службена места	V _{max}		Саста- јање
6	7	1	П 2	С 3	4	5	6	7
21.53		12.5		40	ОВЧА	80		
					РДВ А,Б-63			
					км 015+853 <i>ст: 50</i>			
22.09		20.2	30	30	ПАНЧЕВО ГЛАВНА СТАНИЦА			

57264	Саста- јање	км пруге	Брзина преко скретница		Службена места	V _{max}	71044	Саста- јање
6	7	1	П 2	С 3	4	5	6	7
0.54		20.2	30	30	ПАНЧЕВО ГЛАВНА СТАНИЦА	80	02.02	
					РДВ А,Б-63			
					км 015+582 <i>ст: 60</i>			
01.02		12.5		40	ОВЧА		.10	
.07		8.1			Крњача укр	60	.15	
					км 007+050 <i>м: 30</i>	50		
.13		4.7			Панчевачки мост расп и стај		.21	
.17		1.3 0.0	-		Карађорђево парк расп и стај		.25	
.19		1.5 1.3	-		Дедиње распутница		.27	
.25		4.4 7.1	-	20	Распутница Г		.33	
.28 02.46		8.6 5.7	20	20	РАКОВИЦА	80	.36 .46	
					РДВ А,Б-60	20		
.56		2.5 0.0	-		Распутница Т		.56	
					км 001+612 <i>ск: 20</i>	30		
03.01		1.8 0.8	-		Одв. скр. 304 Београд ранжирна Б		03.01	

57264	Саста- јање	км пруге	Брзина преко скретница		Службена места	V _{max}	71044	Саста- јање
6	7	1	П 2	С 3	4	5	6	7
		0.7 2.2	30	-	Одв. скр. 302 Београд ранжирна Б	30		
03.07 .44		5.9 3.5	20	20	Остружница	50	03.07 04.40	
					км 004+140 <i>ст: 20</i>			
04.10		14.6		10	Сурчин	30	05.06	
04.33 (04.43)		26.0			БАТАЈНИЦА		05.29	

57600	Саста- јање	км пруге	Брзина преко скретница		Службена места	V _{max}	57606	Саста- јање
6	7	1	П 2	С 3	4	5	6	7
0.00		2.9	40	40	ПАНЧЕВО ВОЈЛОВИЦА	50	02.40	
.05 .09		0.0 18.2	40	40	Панчево варош		.45 .47	
0.16		16.1	30	30	ПАНЧЕВО ГЛАВНА СТАНИЦА		02.54	

57601	Саста- јање	км пруге	Брзина преко скретница		Службена места	V _{max}	57603	Саста- јање
6	7	1	П 2	С 3	4	5	6	7
0.20		16.1	30	30	ПАНЧЕВО ГЛАВНА СТАНИЦА	50	01.45	
0.26		18.2	40	40	ПАНЧЕВО ВАРОШ		01.51	

57602	Саста- јање	км пруге	Брзина преко скретница		Службена места	V _{max}	57604	Саста- јање
6	7	1	П 2	С 3	4	5	6	7
03.49		18.2	40	40	ПАНЧЕВО ВАРОШ	50	0.09	
03.56		16.1	30	30	ПАНЧЕВО ГЛАВНА СТАНИЦА		0.16	

57605	Саста- јање	км пруге	Брзина преко скретница		Службена места	V _{max}	57611	Саста- јање
6	7	1	П 2	С 3	4	5	6	7
01.45		16.1	30	30	ПАНЧЕВО ГЛАВНА СТАНИЦА	50	05.00	
.51 .53		18.2 0.0	40	40	Панчево варош		.06 .30	
01.58		2.9	40	40	ПАНЧЕВО ВОЈЛОВИЦА		05.35	

57607	Саста- јање	км пруге	Брзина преко скретница		Службена места	V _{max}	57609	Саста- јање
6	7	1	П 2	С 3	4	5	6	7
08.06		16.1	30	30	ПАНЧЕВО ГЛАВНА СТАНИЦА	50	05.00	
08.12		18.2	40	40	ПАНЧЕВО ВАРОШ		05.06	

57608	Саста- јање	км пруге	Брзина преко скретница		Службена места	V _{max}	57610	Саста- јање
6	7	1	П 2	С 3	4	5	6	7
03.17		18.2	40	40	ПАНЧЕВО ВАРОШ	50	02.47	
03.24		16.1	30	30	ПАНЧЕВО ГЛАВНА СТАНИЦА		02.54	

57614	Саста- јање	км пруге	Брзина преко скретница		Службена места	V _{max}	57616	Саста- јање
6	7	1	П 2	С 3	4	5	6	7
12.40		2.9	40	40	ПАНЧЕВО ВОЈЛОВИЦА	50	12.40	
.45 .50		0.0 18.2	40	40	Панчево варош		.45 .50	
12.57		16.1	30	30	ПАНЧЕВО ГЛАВНА СТАНИЦА		12.57	

57615	Саста- јање	км пруге	Брзина преко скретница		Службена места	V _{max}	57617	Саста- јање
6	7	1	П 2	С 3	4	5	6	7
01.45		16.1	30	30	ПАНЧЕВО ГЛАВНА СТАНИЦА	50	01.45	
.51 .53		18.2 0.0	40	40	Панчево варош		.51 .53	
01.58		2.9	40	40	ПАНЧЕВО ВОЈЛОВИЦА		01.58	

57626	Саста- јање	км пруге	Брзина преко скретница		Службена места	V _{max}	57628	Саста- јање
6	7	1	П 2	С 3	4	5	6	7
12.40		2.9	40	40	ПАНЧЕВО ВОЈЛОВИЦА	50	12.40	
.45 .50		0.0 18.2	40	40	Панчево варош		.45 .50	
12.57		16.1	30	30	ПАНЧЕВО ГЛАВНА СТАНИЦА		12.57	

57627	Саста- јање	км пруге	Брзина преко скретница		Службена места	V _{max}	57629	Саста- јање
6	7	1	П 2	С 3	4	5	6	7
01.45		16.1	30	30	ПАНЧЕВО ГЛАВНА СТАНИЦА	50	05.00	
.51 .53		18.2 0.0	40	40	Панчево варош		.06 .30	
01.58		2.9	40	40	ПАНЧЕВО ВОЈЛОВИЦА		05.35	

57630	Саста- јање	км пруге	Брзина преко скретница		Службена места	V _{max}	57634	Саста- јање
6	7	1	П 2	С 3	4	5	6	7
12.40		2.9	40	40	ПАНЧЕВО ВОЈЛОВИЦА	50	12.40	
.45 .50		0.0 18.2	40	40	Панчево варош		.45 .50	
12.57		16.1	30	30	ПАНЧЕВО ГЛАВНА СТАНИЦА		12.57	

57631	Саста- јање	км пруге	Брзина преко скретница		Службена места	V _{max}	57635	Саста- јање
6	7	1	П 2	С 3	4	5	6	7
05.00		16.1	30	30	ПАНЧЕВО ГЛАВНА СТАНИЦА	50	05.00	
.06 .30		18.2 0.0	40	40	Панчево варош		.06 .30	
05.35		2.9	40	40	ПАНЧЕВО ВОЈЛОВИЦА		05.35	

57636	Саста- јање	км пруге	Брзина преко скретница		Службена места	V _{max}	57640	Саста- јање
6	7	1	П 2	С 3	4	5	6	7
12.40		2.9	40	40	ПАНЧЕВО ВОЈЛОВИЦА	50	12.40	
.45 .50		0.0 18.2	40	40	Панчево варош		.45 .50	
12.57		16.1	30	30	ПАНЧЕВО ГЛАВНА СТАНИЦА		12.57	

57637	Саста- јање	км пруге	Брзина преко скретница		Службена места	V _{max}	57641	Саста- јање
6	7	1	П 2	С 3	4	5	6	7
12.00		16.1	30	30	ПАНЧЕВО ГЛАВНА СТАНИЦА	50	12.00	
.06 .08		18.2 0.0	40	40	Панчево варош		.06 .08	
12.13		2.9	40	40	ПАНЧЕВО ВОЈЛОВИЦА		12.13	

57642	Саста- јање	км пруге	Брзина преко скретница		Службена места	V _{max}	57644	Саста- јање
6	7	1	П 2	С 3	4	5	6	7
12.40		2.9	40	40	ПАНЧЕВО ВОЈЛОВИЦА	50	19.55	
.45 .50		0.0 18.2	40	40	Панчево варош		20.00 .02	
12.57		16.1	30	30	ПАНЧЕВО ГЛАВНА СТАНИЦА		20.09	

57643	Саста- јање	км пруге	Брзина преко скретница		Службена места	V _{max}	57645	Саста- јање
6	7	1	П 2	С 3	4	5	6	7
12.00		16.1	30	30	ПАНЧЕВО ГЛАВНА СТАНИЦА	50	12.00	
.06 .08		18.2 0.0	40	40	Панчево варош		.06 .08	
12.13		2.9	40	40	ПАНЧЕВО ВОЈЛОВИЦА		12.13	

57646	Саста- јање	км пруге	Брзина преко скретница		Службена места	V _{max}	57648	Саста- јање
6	7	1	П 2	С 3	4	5	6	7
19.55		2.9	40	40	ПАНЧЕВО ВОЈЛОВИЦА	50	19.55	
20.00 .02		0.0 18.2	40	40	Панчево варош		20.00 .02	
20.09		16.1	30	30	ПАНЧЕВО ГЛАВНА СТАНИЦА		20.09	

57647	Саста- јање	км пруге	Брзина преко скретница		Службена места	V _{max}	57651	Саста- јање
6	7	1	П 2	С 3	4	5	6	7
13.50		16.1	30	30	ПАНЧЕВО ГЛАВНА СТАНИЦА	50	13.50	
.56 .58		18.2 0.0	40	40	Панчево варош		.56 .58	
14.03		2.9	40	40	ПАНЧЕВО ВОЈЛОВИЦА		14.03	

57650	Саста- јање	км пруге	Брзина преко скретница		Службена места	V _{max}	57652	Саста- јање
6	7	1	П 2	С 3	4	5	6	7
19.55		2.9	40	40	ПАНЧЕВО ВОЈЛОВИЦА	50	19.55	
20.00 .02		0.0 18.2	40	40	Панчево варош		20.00 .02	
20.09		16.1	30	30	ПАНЧЕВО ГЛАВНА СТАНИЦА		20.09	

57653	Саста- јање	км пруге	Брзина преко скретница		Службена места	V _{max}	57655	Саста- јање
6	7	1	П 2	С 3	4	5	6	7
13.50		16.1	30	30	ПАНЧЕВО ГЛАВНА СТАНИЦА	50	13.50	
.56 .58		18.2 0.0	40	40	Панчево варош		.56 .58	
14.03		2.9	40	40	ПАНЧЕВО ВОЈЛОВИЦА		14.03	

57654	Саста- јање	км пруге	Брзина преко скретница		Службена места	V _{max}	71068	Саста- јање
6	7	1	П 2	С 3	4	5	6	7
19.55		2.9	40	40	ПАНЧЕВО ВОЈЛОВИЦА	50	22.35	
20.00 .02		0.0 18.2	40	40	Панчево варош		.40 .42	
20.09		16.1	30	30	ПАНЧЕВО ГЛАВНА СТАНИЦА		22.48	

57656	Саста- јање	км пруге	Брзина преко скретница		Службена места	V _{max}	70676	Саста- јање
6	7	1	П 2	С 3	4	5	6	7
16.01		18.2	40	40	ПАНЧЕВО ВАРОШ	50	23.50	
16.08		16.1	30	30	ПАНЧЕВО ГЛАВНА СТАНИЦА		23.57	

57657	Саста- јање	км пруге	Брзина преко скретница		Службена места	V _{max}	70677	Саста- јање
6	7	1	П 2	С 3	4	5	6	7
12.25		16.1	30	30	ПАНЧЕВО ГЛАВНА СТАНИЦА	50	22.20	
12.31		18.2	40	40	ПАНЧЕВО ВАРОШ		22.26	

70010	Саста- јање	км пруге	Брзина преко скретница		Службена места	V _{max}		Саста- јање
6	7	1	П 2	С 3	4	5	6	7
10.09		20.2	30	30	ПАНЧЕВО ГЛАВНА СТАНИЦА	80		
					РДВ А,Б-63			
					км 015+582 <i>ст: 60</i>			
.17		12.5		40	ОВЧА	60		
.22		8.1			Крњача укр			
					км 007+050 <i>м: 30</i>	50		
.28		4.7			Панчевачки мост расп и стај			
.32		1.3 0.0	-		Карађорђево парк расп и стај			
.34		1.5 1.3	-		Дедиње распутница			
.40		4.4 7.1	-	20	Распутница Г			

70010	Саста- јање	км пруге	Брзина преко скретница		Службена места	V _{max}		Саста- јање
			П 2	С 3				
6	7	1			4	5	6	7
10.43 11.37		8.6 5.7	20	20	РАКОВИЦА	80		
					РДВ А,Б-60	20		
.47		2.5 0.0	-	-	Распутница Т			
					км 001+612 ск: 20	30		
.52		1.8 0.8	-	-	Одв. скр. 304 Београд ранжирна Б			
		0.7 2.2	30	-	Одв. скр. 302 Београд ранжирна Б			
.58 12.07		5.9 3.5	20	20	Остружница	50		
					км 004+140 см: 20	30		
12.33		14.6	10	10	СУРЧИН			

70011	Саста- јање	км пруге	Брзина преко скретница		Службена места	V _{max}	70019	Саста- јање
			П 2	С 3				
6	7	1			4	5	6	7
01.25		14.6	10	10	СУРЧИН	30	07.56	
					РДВ А,Б-60			
					км 004+640 см: 20			
.50 02.30		3.5	20	20	Остружница		08.21	
.37 .40		0.6			БЕОГРАД РАНЖИРНА А	20	.28 09.10	
.47 04.12		0.8	10	10	БЕОГРАД РАНЖИРНА Б		.16 11.22	
					км 003+000 м: 20			
.22		4.9	-	20	Распутница Р	30	.32	
.25 05.11		6.4 8.6	20	20	РАКОВИЦА		.35 .59	
					РДВ А,Б-63	80		
.14		7.1 4.4	-	20	Распутница Г		12.02	



70011	Саста- јање	км пруге	Брзина преко скретница		Службена места	V _{max}	70019	Саста- јање
6	7	1	П 2	С 3	4	5	6	7
05.18		1.3 1.5	-		Дедиње распутница	50	12.06	
.20		0.0 1.3	-		Карађорђевог парк расп и стај		.08	
.26		4.7	70		Панчевачки мост расп и стај	70	.14	
					км 005+292 м: 50	80		
.30		8.1			Крњача укр		.18	
.35		12.5	40		ОВЧА		.23	
					км 015+853 см: 50			
05.44		20.2	30	30	ПАНЧЕВО ГЛАВНА СТАНИЦА		12.32	

70012	Саста- јање	км пруге	Брзина преко скретница		Службена места	V _{max}	70076	Саста- јање
6	7	1	П 2	С 3	4	5	6	7
03.11		0.8	10	10	БЕОГРАД РАНЖИРНА Б	50	02.23	
					РДВ А,Б-60			
					км 002+127 см: 20			
03.30		5.9	20	20	ОСТРУЖНИЦА		02.42	

70013	Саста- јање	км пруге	Брзина преко скретница		Службена места	V _{max}	70203	Саста- јање
6	7	1	П 2	С 3	4	5	6	7
0.20		3.5	20	20	ОСТРУЖНИЦА	30	22.10	
					РДВ А,Б-60			
0.27		0.6			БЕОГРАД РАНЖИРНА А		22.17	

70014	Саста- јање	км пруге	Брзина преко скретница		Службена места	V _{max}	71052	Саста- јање
6	7	1	П 2	С 3	4	5	6	7
01.53		11.8		35	РЕСНИК ГС	50	16.40	
					РДВ А,Б-60			
02.03		11.8 8.9	-	20	Распутница К		.50	
.13		2.7 0.0	-		Распутница Б	60	17.00	
.20 03.44		2.1 3.5	20	20	Остружница	50	.07 .37	
					км 004+140 <i>ст: 20</i>	30		
04.10		14.6		10	СУРЧИН		18.03	

70015	Саста- јање	км пруге	Брзина преко скретница		Службена места	V _{max}	71053	Саста- јање
6	7	1	П 2	С 3	4	5	6	7
06.04		14.6		10	СУРЧИН	30	17.10	
					РДВ А,Б-60			
					км 004+640 <i>ст: 20</i>			
.29 .36		3.5 2.1	20	20	Остружница	50	.35 18.06	
.43		0.0 2.7	-		Распутница Б		.13	
.53		8.9 11.8	-	20	Распутница К	60	.23	
07.03		11.8		35	РЕСНИК ГС	50	18.33	

70016	Саста- јање	км пруге	Брзина преко скретница		Службена места	V _{max}	70094	Саста- јање
6	7	1	П 2	С 3	4	5	6	7
05.32		11.8		35	РЕСНИК ГС	50	01.53	
					РДВ А,Б-60			
.42		11.8 8.9	-	20	Распутница К		02.03	
.52		2.7		-	Распутница Б	60	.13	
 05.58		0.6	30	30	БЕОГРАД РАНЖИРНА А		 02.19	

70017	Саста- јање	км пруге	Брзина преко скретница		Службена места	V _{max}	70095	Саста- јање
6	7	1	П 2	С 3	4	5	6	7
01.30		0.8	10	10	БЕОГРАД РАНЖИРНА Б	30	01.30	
					РДВ А,Б-60			
					км 003+000 м: 20			
.40		4.9	20	-	Распутница Р		.40	
.43		6.4 10.8	-	30	Распутница А	70	.43	
					РДВ А,Б-63			
01.47		14.1		35	РЕСНИК ГС		01.47	

70018	Саста- јање	км пруге	Брзина преко скретница		Службена места	V _{max}		Саста- јање
6	7	1	П 2	С 3	4	5	6	7
20.35		20.2	30	30	ПАНЧЕВО ГЛАВНА СТАНИЦА	80		
					РДВ А,Б-63			
					км 015+582 см: 60			
.43		12.5		40	ОВЧА	60		
.48		8.1			Крњача укр			

70018	Саста- јање	км пруге	Брзина преко скретница		Службена места	V _{max}		Саста- јање
			П	С				
6	7	1	2	3	4	5	6	7
					км 007+050 м: 30	50		
20.54		4.7			Панчевачки мост расп и стај			
.58		1.3 0.0	-		Карађорђевог парк расп и стај			
21.00		1.5 1.3	-		Дедиње распутница			
.06		4.4 7.1	-	20	Распутница Г			
.09 .30		8.6 5.7	20	20	РАКОВИЦА	80		
					РДВ А,Б-60	20		
.40		2.5 0.0	-		Распутница Т			
					км 001+612 ск: 20	30		
.45		1.8 0.8	-		Одв. скр. 304 Београд ранжирна Б			
		0.7 2.2	30	-	Одв. скр. 302 Београд ранжирна Б			
.50 23.07		5.9 3.5	20	20	Остружница	50		
					км 004+140 ст: 20	30		
23.33		14.6		10	СУРЧИН			

70035	Саста- јање	км пруге	Брзина преко скретница		Службена места	V _{max}	71017	Саста- јање
			П	С				
6	7	1	2	3	4	5	6	7
02.17		14.1		35	РЕСНИК ГС	70	02.05	
					РДВ А,Б-63			
.23 03.01		8.6	20	20	РАКОВИЦА		.12 03.01	
.04		7.1 4.4	-	20	Распутница Г	80	.04	

70035	Саста- јање	км пруге	Брзина преко скретница		Службена места	V _{max}	71017	Саста- јање
6	7	1	П 2	С 3	4	5	6	7
03.08		1.3 1.5	-		Дедиње распутница	50	03.08	
.10		0.0 1.3	-		Карађорђево парк расп и стај		.10	
.16		4.7	70		Панчевачки мост расп и стај	70	.16	
					км 005+292 м: 50	80		
.20		8.1			Крњача укр		.20	
.25		12.5	40		ОВЧА		.25	
					км 015+853 см: 50			
03.34		20.2	30	30	ПАНЧЕВО ГЛАВНА СТАНИЦА		03.34	

70037	Саста- јање	км пруге	Брзина преко скретница		Службена места	V _{max}	70209	Саста- јање
6	7	1	П 2	С 3	4	5	6	7
10.48		2.1	20	20	ОСТРУЖНИЦА	50	22.25	
					РДВ А,Б-60			
.55		0.0 2.7	-		Распутница Б		.32	
11.05		8.9 11.8	-	20	Распутница К	60	.42	
11.15		11.8		35	РЕСНИК ГС	50	22.52	

70072	Саста- јање	км пруге	Брзина преко скретница		Службена места	V _{max}	70080	Саста- јање
6	7	1	П 2	С 3	4	5	6	7
02.02		20.2	30	30	ПАНЧЕВО ГЛАВНА СТАНИЦА	80	02.02	
					РДВ А,Б-63			
					км 015+582 см: 60			

70072	Саста- јање	км пруге	Брзина преко скретница		Службена места	V _{max}	70080	Саста- јање
6	7	1	П 2	С 3	4	5	6	7
02.10		12.5		40	ОВЧА	80	02.10	
.15		8.1			Крњача укр	60	.15	
					км 007+050 м: 30	50		
.21		4.7			Панчевачки мост расп и стај		.21	
.25		1.3 0.0	-		Карађорђевог парк расп и стај		.25	
.27		1.5 1.3	-		Дедиње распутница		.27	
.33		4.4 7.1	-	20	Распутница Г		.33	
.36 03.15		8.6 5.7	20	20	РАКОВИЦА	80	.36 03.15	
					РДВ А,Б-60	20		
.25		2.5 0.0	-		Распутница Т		.25	
					км 001+612 ск: 20	30		
03.37		5.2			БЕОГРАД РАНЖИРНА А		03.37	

70073	Саста- јање	км пруге	Брзина преко скретница		Службена места	V _{max}	70081	Саста- јање
6	7	1	П 2	С 3	4	5	6	7
11.22		0.8	10	10	БЕОГРАД РАНЖИРНА Б	30	11.22	
					РДВ А,Б-60			
					км 003+000 м: 20			
.32		4.9	-	20	Распутница Р		.32	
.35 .59		6.4 8.6	20	20	РАКОВИЦА		.35 .59	
					РДВ А,Б-63	80		
12.02		7.1 4.4	-	20	Распутница Г		12.02	
.06		1.3 1.5	-		Дедиње распутница	50	.06	


70073	Саста- јање	км пруге	Брзина преко скретница		Службена места	V _{max}	70081	Саста- јање
6	7	1	П 2	С 3	4	5	6	7
12.08		0.0 1.3	-		Карађорђево парк расп и стај	50	12.08	
.14		4.7	70		Панчевачки мост расп и стај	70	.14	
					км 005+292 м: 50	80		
.18		8.1			Крњача укр		.18	
.23		12.5	40		ОВЧА		.23	
					км 015+853 см: 50			
12.32		20.2	30	30	ПАНЧЕВО ГЛАВНА СТАНИЦА		12.32	

70084	Саста- јање	км пруге	Брзина преко скретница		Службена места	V _{max}	78036	Саста- јање
6	7	1	П 2	С 3	4	5	6	7
02.55		0.0	50	35	БЕОГРАД ЦЕНТАР ГС	90	0.45	
					РДВ А,Б-61			
.58		3.4	100	40	Нови Београд		.48	
		5.2			Тошин бунар стај			
03.02		8.5	40		ЗЕМУН		0.52	

70085	Саста- јање	км пруге	Брзина преко скретница		Службена места	V _{max}	78037	Саста- јање
6	7	1	П 2	С 3	4	5	6	7
02.15		8.5	40		ЗЕМУН	90	01.02	
					РДВ А,Б-61			
.19		3.4	40		Нови Београд		.06	
02.22		0.0	50	35	БЕОГРАД ЦЕНТАР ГС		01.09	

70086	Саста- јање	км пруге	Брзина преко скретница		Службена места	V _{max}		Саста- јање
			П 2	С 3				
6	7	1			4	5	6	7
0.00		0.8	10	10	БЕОГРАД РАНЖИРНА Б	30		
					РДВ А,Б-60			
					км 003+000 m: 20			
.10		4.9	-	20	Распутница Р			
.13 .16		6.4 8.6	20	20	РАКОВИЦА	80		
					РДВ А,Б-63			
.19		7.1 4.4	-	20	Распутница Г			
.23		1.3		-	Дедиње распутница	50		
.25		0.0	50	35	БЕОГРАД ЦЕНТАР ГС			
					РДВ А,Б-61	90		
.28		3.4		40	Нови Београд			
0.32		8.5		40	ЗЕМУН			

70087	Саста- јање	км пруге	Брзина преко скретница		Службена места	V _{max}		Саста- јање
			П 2	С 3				
6	7	1			4	5	6	7
0.12		8.5		40	ЗЕМУН	90		
					РДВ А,Б-61			
.16		3.4		40	Нови Београд			
.19 0.30		0.0	50	35	БЕОГРАД ЦЕНТАР ГС			
					РДВ А,Б-63	50		
.32		1.3		-	Дедиње распутница			
.36		4.4 7.1	-	20	Распутница Г			

70087	Саста- јање	км пруге	Брзина преко скретница		Службена места	V _{max}		Саста- јање
6	7	1	П 2	С 3	4	5	6	7
0.39 02.21		8.6 5.7	20	20	РАКОВИЦА	80		
					РДВ А,Б-60	20		
.31		2.5 0.0	-	-	Распутница Т			
					км 001+612 ск: 20	30		
 02.43		5.2			БЕОГРАД РАНЖИРНА А			

70090	Саста- јање	км пруге	Брзина преко скретница		Службена места	V _{max}	78030	Саста- јање
6	7	1	П 2	С 3	4	5	6	7
23.50		5.7		10	ТОПЧИДЕР ТЕРЕТНА	20	04.30	
.56		7.1	-	-	Распутница Г		.36	
					РДВ А,Б-63	80		
.59 0.16		8.6	20	20	РАКОВИЦА		.39 .56	
.19		7.1 4.4	-	20	Распутница Г		.59	
.23		1.3	-	-	Дедиње распутница	50	05.03	
.25		0.0	50	35	БЕОГРАД ЦЕНТАР ГС		.05	
					РДВ А,Б-61	90		
.28		3.4	40	-	Нови Београд		.08	
0.32		8.5	40	-	ЗЕМУН		05.12	

70091	Саста- јање	км пруге	Брзина преко скретница		Службена места	V _{max}	78031	Саста- јање
6	7	1	П 2	С 3	4	5	6	7
0.53		8.5		40	ЗЕМУН	90	04.41	
					РДВ А,Б-61			
.57		3.4		40	Нови Београд		.45	
01.00		0.0	50	35	БЕОГРАД ЦЕНТАР ГС	50	.48 .50	
					РДВ А,Б-63			
.02		1.3		-	Дедиње распутница		.52	
.08		4.4 7.1	-	20	Распутница Г	80	.56	
.11 .30		8.6	20	20	РАКОВИЦА		.59 05.50	
.33		7.1		-	Распутница Г		.53	
01.39		5.7		10	ТОПЧИДЕР ТЕРЕТНА	20	05.59	

70115	Саста- јање	км пруге	Брзина преко скретница		Службена места	V _{max}	71945	Саста- јање
6	7	1	П 2	С 3	4	5	6	7
08.27		20.2	30	30	ПАНЧЕВО ГЛАВНА СТАНИЦА	80	08.27	
					РДВ А,Б-63			
					км 015+582 <i>ст: 60</i>			
.35		12.5		40	ОВЧА	60	.35	
.40		8.1			Крњача укр		.40	
					км 007+050 <i>м: 30</i>			
.46		4.7			Панчевачки мост расп и стај	50	.46	
.50		1.3 0.0	-		Карађорђево парк расп и стај		.50	
.52		1.5 1.3	-		Дедиње распутница		.52	

70115	Саста- јање	км пруге	Брзина преко скретница		Службена места	V _{max}	71945	Саста- јање
6	7	1	П 2	С 3	4	5	6	7
08.58		4.4 7.1	-	20	Распутница Г	50	08.58	
09.01 (09.10)		8.6	20	20	РАКОВИЦА	80	09.01 (09.10)	

70116	Саста- јање	км пруге	Брзина преко скретница		Службена места	V _{max}		Саста- јање
6	7	1	П 2	С 3	4	5	6	7
(0.52) 01.40		8.6	20	20	РАКОВИЦА	80		
					РДВ А,Б-63			
.43		7.1 4.4	-	20	Распутница Г			
.47		1.3 1.5	-		Дедиње распутница	50		
.49		0.0 1.3	-		Карађорђево парк расп и стај			
.55		4.7	70		Панчевачки мост расп и стај	70		
					км 005+292 м: 50	80		
.59		8.1			Крњача укр			
02.04		12.5	40		ОВЧА			
					км 015+853 см: 50			
02.13		20.2	30	30	ПАНЧЕВО ГЛАВНА СТАНИЦА			

70204	Саста- јање	км пруге	Брзина преко скретница		Службена места	V _{max}		Саста- јање
6	7	1	П 2	С 3	4	5	6	7
02.23		0.8	10	10	БЕОГРАД РАНЖИРНА Б	50		
					РДВ А,Б-60			
					км 002+127 см: 20			
02.42		5.9	20	20	ОСТРУЖНИЦА			

70207	Саста- јање	км пруге	Брзина преко скретница		Службена места	V _{max}		Саста- јање
6	7	1	П 2	С 3	4	5	6	7
22.10		3.5	20	20	ОСТРУЖНИЦА	30		
					РДВ А,Б-60			
22.17		0.6			БЕОГРАД РАНЖИРНА А			

70208	Саста- јање	км пруге	Брзина преко скретница		Службена места	V _{max}	71002	Саста- јање
6	7	1	П 2	С 3	4	5	6	7
02.57		11.8		35	РЕСНИК ГС	50	16.40	
					РДВ А,Б-60			
03.07		11.8 8.9	-	20	Распутница К		.50	
.17		2.7 0.0	-		Распутница Б	60	17.00	
03.24		2.1	20	20	ОСТРУЖНИЦА	50	17.07	

70482	Саста- јање	км пруге	Брзина преко скретница		Службена места	V _{max}	71000	Саста- јање
6	7	1	П 2	С 3	4	5	6	7
20.53		11.8		35	РЕСНИК ГС	50	16.40	
					РДВ А,Б-60			
21.03		11.8 8.9	-	20	Распутница К		.50	
.13		2.7 0.0	-		Распутница Б	60	17.00	
.20 22.12		2.1 3.5	20	20	Остружница	50	.07 .37	
					км 004+140 ст: 20	30		
.38		14.6		10	Сурчин		18.03	
23.01 (23.07)		26.0			БАТАЈНИЦА		18.26	

70483	Саста- јање	км пруге	Брзина преко скретница		Службена места	V _{max}	71065	Саста- јање
6	7	1	П 2	С 3	4	5	6	7
(20.20) 21.13		26.0			БАТАЈНИЦА	30	16.38	
					РДВ А,Б-60			
.36 .45		14.6		10	Сурчин		17.01 .10	
					км 004+640 <i>см: 20</i>			
22.10 .25		3.5 2.1	20	20	Остружница		.35 18.06	
.32		0.0 2.7	-		Распутница Б	50	.13	
.42		8.9 11.8	-	20	Распутница К	60	.23	
22.52		11.8		35	РЕСНИК ГС	50	18.33	

70974	Саста- јање	км пруге	Брзина преко скретница		Службена места	V _{max}	71914	Саста- јање
6	7	1	П 2	С 3	4	5	6	7
(04.38) 05.11		8.6	20	20	РАКОВИЦА	80	(21.52) 23.40	
					РДВ А,Б-63			
.14		7.1 4.4	-	20	Распутница Г		.43	
.18		1.3 1.5	-		Дедиње распутница	50	.47	
.20		0.0 1.3	-		Карађорђево парк расп и стај		.49	
.26		4.7	70		Панчевачки мост расп и стај	70	.55	
					км 005+292 <i>м: 50</i>	80		
.30		8.1			Крњача укр		.59	
.35		12.5	40		ОВЧА		0.04	
					км 015+853 <i>см: 50</i>			
05.44		20.2	30	30	ПАНЧЕВО ГЛАВНА СТАНИЦА		0.13	

71001	Саста- јање	км пруге	Брзина преко скретница		Службена места	V _{max}	71011	Саста- јање
6	7	1	П 2	С 3	4	5	6	7
13.37		0.8	10	10	БЕОГРАД РАНЖИРНА Б	30	13.37	
					РДВ А,Б-60			
					км 003+000 т: 20			
.47		4.9	20	-	Распутница Р		.47	
.50		6.4 10.8	-	30	Распутница А	70	.50	
					РДВ А,Б-63			
13.54		14.1	35		РЕСНИК ГС		13.54	



71003	Саста- јање	км пруге	Брзина преко скретница		Службена места	V _{max}	71005	Саста- јање
6	7	1	П 2	С 3	4	5	6	7
14.00		0.8	10	10	БЕОГРАД РАНЖИРНА Б	30	14.00	
					РДВ А,Б-60			
					км 003+000 т: 20			
.10		4.9	-	20	Распутница Р		.10	
14.13		6.4	20	20	РАКОВИЦА		14.13	

71004	Саста- јање	км пруге	Брзина преко скретница		Службена места	V _{max}	71006	Саста- јање
6	7	1	П 2	С 3	4	5	6	7
14.12		14.1	35		РЕСНИК ГС	70	14.12	
					РДВ А,Б-63			
.18 .30		8.6 5.7	20	20	РАКОВИЦА		.18 .30	
					РДВ А,Б-60	20		
.40		2.5 0.0	-		Распутница Т		.40	
⊕ 14.52		5.2			км 001+612 ск: 20 БЕОГРАД РАНЖИРНА А	30	⊕ 14.52	

71007	Саста- јање	км пруге	Брзина преко скретница		Службена места	V _{max}	71009	Саста- јање
			П 2	С 3				
6	7	1			4	5	6	7
14.02		0.8	10	10	БЕОГРАД РАНЖИРНА Б	50	14.02	
					РДВ А,Б-60			
					км 002+127 ск: 20			
		2.2 0.7	-	30	Одв. скр. 302 Београд ранжирна Б			
		0.5	-		Одв. скр. 300 Београд ранжирна Б	30		
.12		0.6	30	30	БЕОГРАД РАНЖИРНА А	20	.12	
.17		2.7		-	Распутница Б	60	.17	
.27		8.9 11.8	-	20	Распутница К		.27	
14.37		11.8		35	РЕСНИК ГС	50	14.37	

71008	Саста- јање	км пруге	Брзина преко скретница		Службена места	V _{max}		Саста- јање
			П 2	С 3				
6	7	1			4	5	6	7
14.30		5.7			РАКОВИЦА	20		
					РДВ А,Б-60			
.40		2.5 0.0		-	Распутница Т			
					км 001+612 ск: 20	30		
⊕ 14.52		5.2			БЕОГРАД РАНЖИРНА А			

71010	Саста- јање	км пруге	Брзина преко скретница		Службена места	V _{max}		Саста- јање
			П 2	С 3				
6	7	1			4	5	6	7
14.12		14.1		35	РЕСНИК ГС	70		
					РДВ А,Б-63			
14.18		8.6	20	20	РАКОВИЦА			

71012	Саста- јање	км пруге	Брзина преко скретница		Службена места	V _{max}	71014	Саста- јање
6	7	1	П 2	С 3	4	5	6	7
19.21		11.8		35	РЕСНИК ГС	50	19.21	
					РДВ А,Б-60			
.31		11.8 8.9	-	20	Распутница К		.31	
.41		2.7		-	Распутница Б	60	.41	
 19.47		0.6	30	30	БЕОГРАД РАНЖИРНА А		 19.47	

71013	Саста- јање	км пруге	Брзина преко скретница		Службена места	V _{max}	73031	Саста- јање
6	7	1	П 2	С 3	4	5	6	7
18.06		2.1	20	20	ОСТРУЖНИЦА	50	14.10	
					РДВ А,Б-60			
.13		0.0 2.7	-		Распутница Б		.17	
.22		8.9 11.8	-	20	Распутница К	60	.27	
18.33		11.8		35	РЕСНИК ГС	50	14.37	

71015	Саста- јање	км пруге	Брзина преко скретница		Службена места	V _{max}	71067	Саста- јање
6	7	1	П 2	С 3	4	5	6	7
20.30		8.6	20	20	РАКОВИЦА	70	20.30	
					РДВ А,Б-63			
.33		10.8		-	Распутница А		.33	
20.37		14.1		35	РЕСНИК ГС		20.37	

71016	Саста- јање	км пруге	Брзина преко скретница		Службена места	V _{max}	71036	Саста- јање
			П 2	С 3				
6	7	1			4	5	6	7
02.02		20.2	30	30	ПАНЧЕВО ГЛАВНА СТАНИЦА	80	10.09	
					РДВ А,Б-63			
					км 015+582 <i>ст: 60</i>			
.10		12.5	40		ОВЧА		.17	
.15		8.1			Крњача укр	60	.22	
					км 007+050 <i>м: 30</i>	50		
.21		4.7			Панчевачки мост расп и стај		.28	
.25		1.3 0.0	-		Карађорђево парк расп и стај		.32	
.27		1.5 1.3	-		Дедиње распутница		.34	
.33		4.4 7.1	-	20	Распутница Г		.40	
.36 .42		8.6	20	20	РАКОВИЦА	80	.43 .57	
.45		10.8		-	Распутница А	70	11.00	
02.49		14.1	35		РЕСНИК ГС		11.04	

71018	Саста- јање	км пруге	Брзина преко скретница		Службена места	V _{max}	71022	Саста- јање
			П 2	С 3				
6	7	1			4	5	6	7
03.15		5.7			РАКОВИЦА	20	05.30	
					РДВ А,Б-60			
.25		2.5 0.0	-		Распутница Т		.40	
					км 001+612 <i>ск: 20</i>	30		
⊕ 03.37		5.2			БЕОГРАД РАНЖИРНА А		⊕ 05.52	

71020	Саста- јање	км пруге	Брзина преко скретница		Службена места	V _{max}	71028	Саста- јање
6	7	1	П 2	С 3	4	5	6	7
02.34		11.8		35	РЕСНИК ГС	50	19.21	
					РДВ А,Б-60			
.44		11.8 8.9	-	20	Распутница К		.31	
.54		2.7		-	Распутница Б	60	.41	
⊕ 03.00		0.6	30	30	БЕОГРАД РАНЖИРНА А		⊕ 19.47	

71021	Саста- јање	км пруге	Брзина преко скретница		Службена места	V _{max}	71051	Саста- јање
6	7	1	П 2	С 3	4	5	6	7
08.22		0.8	10	10	БЕОГРАД РАНЖИРНА Б	30	13.37	
					РДВ А,Б-60			
					км 003+000 m: 20			
.32		4.9	20	-	Распутница Р		.47	
.35		6.4 10.8	-	30	Распутница А	70	.50	
					РДВ А,Б-63			
08.39		14.1		35	РЕСНИК ГС		13.54	

71030	Саста- јање	км пруге	Брзина преко скретница		Службена места	V _{max}	71050	Саста- јање
6	7	1	П 2	С 3	4	5	6	7
19.21		11.8		35	РЕСНИК ГС	50	02.34	
					РДВ А,Б-60			
.31		11.8 8.9	-	20	Распутница К		.44	
.41		2.7		-	Распутница Б	60	.54	
⊕ 19.47		0.6	30	30	БЕОГРАД РАНЖИРНА А		⊕ 03.00	

71033	Саста- јање	км пруге	Брзина преко скретница		Службена места	V _{max}	71035	Саста- јање
6	7	1	П 2	С 3	4	5	6	7
18.55		12.5		40	ОВЧА	80	18.55	
					РДВ А,Б-63			
					км 015+853 <i>ст: 50</i>			
19.05		20.2	30	30	ПАНЧЕВО ГЛАВНА СТАНИЦА		19.05	

71034	Саста- јање	км пруге	Брзина преко скретница		Службена места	V _{max}	72040	Саста- јање
6	7	1	П 2	С 3	4	5	6	7
17.14		20.2	30	30	ПАНЧЕВО ГЛАВНА СТАНИЦА	80	17.14	
					РДВ А,Б-63			
					км 015+582 <i>ст: 60</i>			
17.24		12.5		40	ОВЧА		17.24	

71045	Саста- јање	км пруге	Брзина преко скретница		Службена места	V _{max}	71055	Саста- јање
6	7	1	П 2	С 3	4	5	6	7
23.03		26.0			БАТАЈНИЦА	30	23.03	
					РДВ А,Б-60			
.26 .35		14.6		10	Сурчин	30	.26 .35	
					км 004+640 <i>ст: 20</i>			
0.00 .20		3.5	20	20	Остружница		0.00 .20	
.27 .35		0.6			БЕОГРАД РАНЖИРНА А		.27 .35	
.42 02.07		0.8	10	10	БЕОГРАД РАНЖИРНА Б	20	.42 03.01	
					км 003+000 <i>т: 20</i>			
.17 .20 03.01		4.9 6.4 8.6	-	20	Распутница Р	30	.11 .14 04.06	
					РАКОВИЦА			
					РДВ А,Б-63			
.04		7.1 4.4	-	20	Распутница Г	80	.09	

71045	Саста- јање	км пруге	Брзина преко скретница		Службена места	V _{max}	71055	Саста- јање
6	7	1	П 2	С 3	4	5	6	7
03.08		1.3 1.5	-		Дедиње распутница	50	04.13	
.10		0.0 1.3	-		Карађорђево парк расп и стај		.15	
.16		4.7	70		Панчевачки мост расп и стај	70	.21	
					км 005+292 м: 50	80		
.20		8.1			Крњача укр		.25	
.25		12.5	40		ОВЧА		.30	
					км 015+853 см: 50			
03.34		20.2	30	30	ПАНЧЕВО ГЛАВНА СТАНИЦА		04.39	

71054	Саста- јање	км пруге	Брзина преко скретница		Службена места	V _{max}	71248	Саста- јање
6	7	1	П 2	С 3	4	5	6	7
02.02		20.2	30	30	ПАНЧЕВО ГЛАВНА СТАНИЦА	80	0.54	
					РДВ А,Б-63			
					км 015+582 см: 60			
.10		12.5	40		ОВЧА		01.02	
.15		8.1			Крњача укр	60	.07	
					км 007+050 м: 30	50		
.21		4.7			Панчевачки мост расп и стај		.13	
.25		1.3 0.0	-		Карађорђево парк расп и стај		.17	
.27		1.5 1.3	-		Дедиње распутница		.19	
.33		4.4 7.1	-	20	Распутница Г		.25	
.36 .46		8.6 5.7	20	20	РАКОВИЦА	80	.28 .49	
					РДВ А,Б-60	20		
.56		2.5 0.0		-	Распутница Т		.59	

71054	Саста- јање	км пруге	Брзина преко скретница		Службена места	V _{max}	71248	Саста- јање
6	7	1	П 2	С 3	4	5	6	7
					км 001+612 ск: 20			
03.01		1.8 0.8	-		Одв. скр. 304 Београд ранжирна Б	30	02.04	
		0.7 2.2	30	-	Одв. скр. 302 Београд ранжирна Б			
.07 04.40		5.9 3.5	20	20	Остружница	50	.10 04.40	
					км 004+140 ст: 20			
05.06		14.6		10	Сурчин	30	05.06	
05.29		26.0			БАТАЈНИЦА		05.29 (06.40)	

71058	Саста- јање	км пруге	Брзина преко скретница		Службена места	V _{max}		Саста- јање
6	7	1	П 2	С 3	4	5	6	7
02.02		20.2	30	30	ПАНЧЕВО ГЛАВНА СТАНИЦА			
					РДВ А,Б-63	80		
					км 015+582 ст: 60			
.10		12.5		40	ОВЧА			
.15		8.1			Крњача укр	60		
					км 007+050 м: 30			
.21		4.7			Панчевачки мост расп и стај			
.25		1.3 0.0	-		Карађорђево парк расп и стај	50		
.27		1.5 1.3	-		Дедиње распутница			
.33		4.4 7.1	-	20	Распутница Г			
.36 .46		8.6 5.7	20	20	РАКОВИЦА	80		
					РДВ А,Б-60			
.56		2.5 0.0		-	Распутница Т	20		

71058	Саста- јање	км пруге	Брзина преко скретница		Службена места	V _{max}		Саста- јање
6	7	1	П 2	С 3	4	5	6	7
					км 001+612 ск: 20			
03.01		1.8 0.8	-		Одв. скр. 304 Београд ранжирна Б	30		
		0.7 2.2	30	-	Одв. скр. 302 Београд ранжирна Б			
03.07		5.9	20	20	ОСТРУЖНИЦА	50		

71059	Саста- јање	км пруге	Брзина преко скретница		Службена места	V _{max}	72055	Саста- јање
6	7	1	П 2	С 3	4	5	6	7
12.05		3.5	20	20	ОСТРУЖНИЦА		19.40	
					РДВ А,Б-60	30		
.12 .20		0.6			БЕОГРАД РАНЖИРНА А		.47 .55	
.27 13.05		0.8	10	10	БЕОГРАД РАНЖИРНА Б	20	20.01 .40	
					км 003+000 м: 20			
.15		4.9	-	20	Распутница Р	30	.50	
.18 .58		6.4 8.6	20	20	РАКОВИЦА		.53 21.18	
					РДВ А,Б-63			
14.01		7.1 4.4	-	20	Распутница Г	80	.21	
.05		1.3 1.5	-		Дедиње распутница	50	.25	
.07		0.0 1.3	-		Карађорђево парк расп и стај		.27	
.13		4.7	70		Панчевачки мост расп и стај	70	.33	
					км 005+292 м: 50			
.17		8.1			Крњача укр		.37	
.22		12.5		40	ОВЧА	80	.42	
					км 015+853 см: 50			
14.31		20.2	30	30	ПАНЧЕВО ГЛАВНА СТАНИЦА		21.51	

71062	Саста- јање	км пруге	Брзина преко скретница		Службена места	V _{max}	78090	Саста- јање
6	7	1	П 2	С 3	4	5	6	7
01.00		8.5		40	ЗЕМУН	90	02.10	
					РДВ А,Б-61			
.03		12.2			Земун поље		.13	
01.08		19.0			БАТАЈНИЦА		02.18	

71063	Саста- јање	км пруге	Брзина преко скретница		Службена места	V _{max}	78091	Саста- јање
6	7	1	П 2	С 3	4	5	6	7
01.30		19.0			БАТАЈНИЦА	90	03.00	
					РДВ А,Б-61			
.35		12.2			Земун поље		.05	
(01.38)		8.5		40	ЗЕМУН		03.08	



71064	Саста- јање	км пруге	Брзина преко скретница		Службена места	V _{max}	71454	Саста- јање
6	7	1	П 2	С 3	4	5	6	7
16.40		11.8		35	РЕСНИК ГС	50	04.24	
					РДВ А,Б-60			
.50		11.8 8.9	-	20	Распутница К		.34	
17.00		2.7 0.0	-		Распутница Б	60	.44	
.07 .37		2.1 3.5	20	20	Остружница	50	.51 07.28	
					км 004+140 <i>ст: 20</i>	30		
18.03		14.6		10	Сурчин		.54	
18.26		26.0			БАТАЈНИЦА		08.17 (09.28)	

71066	Саста- јање	км пруге	Брзина преко скретница		Службена места	V _{max}	73056	Саста- јање
6	7	1	П 2	С 3	4	5	6	7
20.40		14.1		35	РЕСНИК ГС	70	22.15	
					РДВ А,Б-63			
20.46		8.6	20	20	РАКОВИЦА		22.22	

71069	Саста- јање	км пруге	Брзина преко скретница		Службена места	V _{max}	71081	Саста- јање
6	7	1	П 2	С 3	4	5	6	7
23.20		16.1	30	30	ПАНЧЕВО ГЛАВНА СТАНИЦА	50	23.20	
.26 .28		18.2 0.0	40	40	Панчево варош		.26 .28	
23.33		2.9	40	40	ПАНЧЕВО ВОЈЛОВИЦА		23.33	

71070	Саста- јање	км пруге	Брзина преко скретница		Службена места	V _{max}		Саста- јање
6	7	1	П 2	С 3	4	5	6	7
02.23		0.8	10	10	БЕОГРАД РАНЖИРНА Б	50		
					РДВ А,Б-60			
					км 002+127 <i>см: 20</i>			
.42 03.44		5.9 3.5	20	20	Остружница	30		
					км 004+140 <i>см: 20</i>			
04.10		14.6		10	Сурчин			
.33 05.20		26.0 19.0	50	40	БАТАЈНИЦА	90		
					РДВ А,Б-61			
.25 05.28		12.2			Земун поље			
		8.5		40	ЗЕМУН			

71071	Саста- јање	км пруге	Брзина преко скретница		Службена места	V _{max}		Саста- јање
6	7	1	П 2	С 3	4	5	6	7
01.00		8.5		40	ЗЕМУН	90		
					РДВ А,Б-61			
.03		12.2			Земун поље			
.08 .48		19.0 26.0	50	40	БАТАЈНИЦА			
					РДВ А,Б-60	30		
02.11 .20		14.6		10	Сурчин			
					км 004+640 <i>см: 20</i>			
.45 03.41		3.5	20	20	Остружница			
03.48		0.6			БЕОГРАД РАНЖИРНА А			

71072	Саста- јање	км пруге	Брзина преко скретница		Службена места	V _{max}	71074	Саста- јање
6	7	1	П 2	С 3	4	5	6	7
05.32		11.8		35	РЕСНИК ГС	50	05.32	
					РДВ А,Б-60			
.42		11.8 8.9	-	20	Распутница К		.42	
.52		2.7		-	Распутница Б	60	.52	
 05.58		0.6	30	30	БЕОГРАД РАНЖИРНА А		 05.58	

71073	Саста- јање	км пруге	Брзина преко скретница		Службена места	V _{max}	71453	Саста- јање
6	7	1	П 2	С 3	4	5	6	7
08.22		0.8	10	10	БЕОГРАД РАНЖИРНА Б	30	(01.22) 01.30	
					РДВ А,Б-60			
					км 003+000 <i>т: 20</i>			
.32		4.9	20	-	Распутница Р		.40	

71073	Саста- јање	км пруге	Брзина преко скретница		Службена места	V _{max}	71453	Саста- јање
6	7	1	П 2	С 3	4	5	6	7
08.35		6.4 10.8	-	30	Распутница А	30	01.43	
					РДВ А,Б-63	70		
08.39		14.1		35	РЕСНИК ГС		01.47	

71075	Саста- јање	км пруге	Брзина преко скретница		Службена места	V _{max}	73055	Саста- јање
6	7	1	П 2	С 3	4	5	6	7
14.02		0.8	10	10	БЕОГРАД РАНЖИРНА Б	50	21.13	
					РДВ А,Б-60			
					км 002+127 ск: 20			
		2.2 0.7	-	30	Одв. скр. 302 Београд ранжирна Б			
		0.5	-		Одв. скр. 300 Београд ранжирна Б	30		
.12		0.6	30	30	БЕОГРАД РАНЖИРНА А	20	.23	
.17		2.7		-	Распутница Б	60	.28	
.27		8.9 11.8	-	20	Распутница К		.38	
14.37		11.8		35	РЕСНИК ГС	50	21.48	

71076	Саста- јање	км пруге	Брзина преко скретница		Службена места	V _{max}	71082	Саста- јање
6	7	1	П 2	С 3	4	5	6	7
02.02		20.2	30	30	ПАНЧЕВО ГЛАВНА СТАНИЦА	80	20.35	
					РДВ А,Б-63			
					км 015+582 см: 60			
.10		12.5		40	ОВЧА		.43	

71076	Саста- јање	км пруге	Брзина преко скретница		Службена места	V _{max}	71082	Саста- јање
6	7	1	П 2	С 3	4	5	6	7
02.15		8.1			Крњача укр	60	20.48	
					км 007+050 м: 30	50		
.21		4.7			Панчевачки мост расп и стај		.54	
.25		1.3 0.0	-		Карађорђевог парк расп и стај		.58	
.27		1.5 1.3	-		Дедиње распутница		21.00	
.33		4.4 7.1	-	20	Распутница Г		.06	
.36 03.15		8.6 5.7	20	20	РАКОВИЦА	80	.09 22.00	
					РДВ А,Б-60	20		
.25		2.5 0.0	-		Распутница Т		.10	
					км 001+612 ск: 20	30		
03.37		5.2			БЕОГРАД РАНЖИРНА А		22.22	

71077	Саста- јање	км пруге	Брзина преко скретница		Службена места	V _{max}	71083	Саста- јање
6	7	1	П 2	С 3	4	5	6	7
02.07		0.8	10	10	БЕОГРАД РАНЖИРНА Б	30	04.12	
					РДВ А,Б-60			
					км 003+000 т: 20			
.17		4.9	-	20	Распутница Р		.22	
.20 03.01		6.4 8.6	20	20	РАКОВИЦА		.25 05.11	
					РДВ А,Б-63	80		
.04		7.1 4.4	-	20	Распутница Г		.14	
.08		1.3 1.5	-		Дедиње распутница	50	.18	
.10		0.0 1.3	-		Карађорђевог парк расп и стај		.20	

71077	Саста- јање	км пруге	Брзина преко скретница		Службена места	V _{max}	71083	Саста- јање
6	7	1	П 2	С 3	4	5	6	7
03.16		4.7	70		Панчевачки мост расп и стај	70	05.26	
					км 005+292 м: 50	80		
.20		8.1			Крњача укр		.30	
.25		12.5	40		ОВЧА		.35	
					км 015+853 см: 50			
03.34		20.2	30	30	ПАНЧЕВО ГЛАВНА СТАНИЦА		05.44	

71078	Саста- јање	км пруге	Брзина преко скретница		Службена места	V _{max}	72052	Саста- јање
6	7	1	П 2	С 3	4	5	6	7
01.11		20.2	30	30	ПАНЧЕВО ГЛАВНА СТАНИЦА	80	23.12	
					РДВ А,Б-63			
					км 015+582 см: 60			
.19		12.5	40		ОВЧА		.20	
.24		8.1			Крњача укр	60	.25	
					км 007+050 м: 30	50		
.30		4.7			Панчевачки мост расп и стај		.31	
.34		1.3 0.0	-		Карађорђевог парк расп и стај		.35	
.36		1.5 1.3	-		Дедиње распутница		.37	
.42		4.4 7.1	-	20	Распутница Г		.43	
.45 02.42		8.6	20	20	РАКОВИЦА	80	.46 .53	
.45		10.8		-	Распутница А	70	.56	
02.49		14.1	35		РЕСНИК ГС		0.00	

71079	Саста- јање	км пруге	Брзина преко скретница		Службена места	V _{max}	72053	Саста- јање
6	7	1	П 2	С 3	4	5	6	7
13.37		14.1		35	РЕСНИК ГС	70	20.40	
					РДВ А,Б-63			
.43 .58		8.6	20	20	РАКОВИЦА		.46 21.18	
14.01		7.1 4.4	-	20	Распутница Г	80	.21	
.05		1.3 1.5	-		Дедиње распутница	50	.25	
.07		0.0 1.3	-		Карађорђево парк расп и стај		.27	
.13		4.7	70		Панчевачки мост расп и стај	70	.33	
					км 005+292 м: 50	80		
.17		8.1			Крњача укр		.37	
.22		12.5	40		ОВЧА		.42	
					км 015+853 ст: 50			
14.31		20.2	30	30	ПАНЧЕВО ГЛАВНА СТАНИЦА		21.51	

71080	Саста- јање	км пруге	Брзина преко скретница		Службена места	V _{max}	72036	Саста- јање
6	7	1	П 2	С 3	4	5	6	7
22.35		2.9	40	40	ПАНЧЕВО ВОЈЛОВИЦА	50	22.35	
.40 .42		0.0 18.2	40	40	Панчево варош		.40 .42	
22.48		16.1	30	30	ПАНЧЕВО ГЛАВНА СТАНИЦА		22.48	

71247	Саста- јање	км пруге	Брзина преко скретница		Службена места	V _{max}	72019	Саста- јање
6	7	1	П 2	С 3	4	5	6	7
(09.16) 11.22		0.8	10	10	БЕОГРАД РАНЖИРНА Б	30	(02.47) 04.12	
					РДВ А,Б-60			
					км 003+000 m: 20			
.32		4.9	-	20	Распутница Р		.22	
.35 .59		6.4 8.6	20	20	РАКОВИЦА	80	.25 05.11	
					РДВ А,Б-63			
12.02		7.1 4.4	-	20	Распутница Г		.14	
.06		1.3 1.5	-		Дедиње распутница		.18	
.08		0.0 1.3	-		Карађорђево парк расп и стај	50	.20	
.14		4.7	70		Панчевачки мост расп и стај	70	.26	
					км 005+292 m: 50	80		
.18		8.1			Крњача укр		.30	
.23		12.5		40	ОВЧА		.35	
					км 015+853 cm: 50			
12.32		20.2	30	30	ПАНЧЕВО ГЛАВНА СТАНИЦА		05.44	

71452	Саста- јање	км пруге	Брзина преко скретница		Службена места	V _{max}	72276	Саста- јање
6	7	1	П 2	С 3	4	5	6	7
03.28		11.8		35	РЕСНИК ГС	50	03.28	
					РДВ А,Б-60			
.38		11.8 8.9	-	20	Распутница К	60	.38	
.47		2.7	-		Распутница Б		.47	

71452	Саста- јање	км пруге	Брзина преко скретница		Службена места	V _{max}	72276	Саста- јање
6	7	1	П 2	С 3	4	5	6	7
\oplus 03.53 04.10		0.6	30	30	БЕОГРАД РАНЖИРНА А	60	\oplus 03.53 04.10	
04.16 (06.56)		0.8	10	10	БЕОГРАД РАНЖИРНА Б	20	04.16 (06.57)	

71455	Саста- јање	км пруге	Брзина преко скретница		Службена места	V _{max}	72085	Саста- јање
6	7	1	П 2	С 3	4	5	6	7
(23.37) 23.58		26.0			БАТАЈНИЦА	30	16.38	
					РДВ А,Б-60			
0.21 .30		14.6		10	Сурчин		17.01 .10	
					км 004+640 ст: 20			
.55 01.20		3.5 2.1	20	20	Остружница	50	.35 18.06	
.27		0.0 2.7	-		Распутница Б		.13	
.37		8.9 11.8	-	20	Распутница К	60	.23	
01.47		11.8		35	РЕСНИК ГС	50	18.33	

71915	Саста- јање	км пруге	Брзина преко скретница		Службена места	V _{max}	72082	Саста- јање
6	7	1	П 2	С 3	4	5	6	7
10.09		20.2	30	30	ПАНЧЕВО ГЛАВНА СТАНИЦА	80	18.15	
					РДВ А,Б-63			
					км 015+582 ст: 60			
.17		12.5		40	ОВЧА		.23	
.22		8.1			Крњача укр	60	.28	
					км 007+050 м: 30	50		

71915	Саста- јање	км пруге	Брзина преко скретница		Службена места	V _{max}	72082	Саста- јање
6	7	1	П 2	С 3	4	5	6	7
10.28		4.7			Панчевачки мост расп и стај	50	18.34	
.32		1.3 0.0	-		Карађорђевог парк расп и стај		.38	
.34		1.5 1.3	-		Дедиње распутница		.40	
.40		4.4 7.1	-	20	Распутница Г		.46	
10.43 (10.57)		8.6	20	20	РАКОВИЦА	80	18.49	

72016	Саста- јање	км пруге	Брзина преко скретница		Службена места	V _{max}	72116	Саста- јање
6	7	1	П 2	С 3	4	5	6	7
16.40		11.8		35	РЕСНИК ГС	50	(20.46) 20.53	
					РДВ А,Б-60			
.50		11.8 8.9	-	20	Распутница К		21.03	
17.00		2.7 0.0	-		Распутница Б	60	.13	
.07 18.32		2.1 3.5	20	20	Остружница	50	.20 23.07	
					км 004+140 ст: 20	30		
.58		14.6		10	Сурчин		.33	
19.21 .40		26.0 19.0	50	40	БАТАЈНИЦА		.56 0.10	
					РДВ А,Б-61	90		
.45		12.2			Земун поље		.15	
19.48		8.5		40	ЗЕМУН		0.18	

72017	Саста- јање	км пруге	Брзина преко скретница		Службена места	V _{max}		Саста- јање
			П 2	С 3				
6	7	1			4	5	6	7
01.00		8.5		40	ЗЕМУН	90		
					РДВ А,Б-61			
.03		12.2			Земун поље			
.08 .48		19.0 26.0	50	40	БАТАЈНИЦА			
					РДВ А,Б-60	30		
02.11 .20		14.6		10	Сурчин			
					км 004+640 <i>ст: 20</i>			
.45 .50		3.5	20	20	Остружница			
.57 03.45		0.6			БЕОГРАД РАНЖИРНА А			
.51 04.33		0.8	10	10	БЕОГРАД РАНЖИРНА Б	20		
					км 003+000 <i>т: 20</i>	30		
.43		4.9	20	-	Распутница Р			
.46		6.4 10.8	-	30	Распутница А			
					РДВ А,Б-63	70		
04.50		14.1		35	РЕСНИК ГС			

72018	Саста- јање	км пруге	Брзина преко скретница		Службена места	V _{max}		Саста- јање
			П 2	С 3				
6	7	1			4	5	6	7
20.35		20.2	30	30	ПАНЧЕВО ГЛАВНА СТАНИЦА	80		
					РДВ А,Б-63			
					км 015+582 <i>ст: 60</i>			
.43		12.5		40	ОВЧА			

72018	Саста- јање	км пруге	Брзина преко скретница		Службена места	V _{max}		Саста- јање
			П 2	С 3				
6	7	1			4	5	6	7
20.48		8.1			Крњача укр	60		
					км 007+050 м: 30	50		
.54		4.7			Панчевачки мост расп и стај			
.58		1.3 0.0	-		Карађорђевог парк расп и стај			
21.00		1.5 1.3	-		Дедиње распутница			
.06		4.4 7.1	-	20	Распутница Г			
.09 22.00		8.6 5.7	20	20	РАКОВИЦА	80		
					РДВ А,Б-60	20		
.10		2.5 0.0	-		Распутница Т			
					км 001+612 ск: 20	30		
⊕ .22 .30		5.2 0.6			БЕОГРАД РАНЖИРНА А			
22.37 (22.43)		0.8	10	10	БЕОГРАД РАНЖИРНА Б	20		

72029	Саста- јање	км пруге	Брзина преко скретница		Службена места	V _{max}		Саста- јање
			П 2	С 3				
6	7	1			4	5	6	7
11.40		14.6		10	СУРЧИН	30		
					РДВ А,Б-60			
					км 004+640 см: 20			
12.05		3.5	20	20	Остружница			
.12 .20		0.6			БЕОГРАД РАНЖИРНА А	20		
.27 13.05		0.8	10	10	БЕОГРАД РАНЖИРНА Б			
					км 003+000 м: 20	30		
.15		4.9	-	20	Распутница Р			

72029	Саста- јање	км пруге	Брзина преко скретница		Службена места	V _{max}		Саста- јање
			П 2	С 3				
6	7	1			4	5	6	7
13.18 .58		6.4 8.6	20	20	РАКОВИЦА	30		
					РДВ А,Б-63	80		
14.01		7.1 4.4	-	20	Распутница Г			
.05		1.3 1.5	-		Дедиње распутница	50		
.07		0.0 1.3	-		Карађорђево парк расп и стај			
.13		4.7	70		Панчевачки мост расп и стај	70		
					км 005+292 м: 50	80		
.17		8.1			Крњача укр			
.22		12.5	40		ОВЧА			
					км 015+853 ст: 50			
14.31		20.2	30	30	ПАНЧЕВО ГЛАВНА СТАНИЦА			

72030	Саста- јање	км пруге	Брзина преко скретница		Службена места	V _{max}	72032	Саста- јање
			П 2	С 3				
6	7	1			4	5	6	7
20.35		20.2	30	30	ПАНЧЕВО ГЛАВНА СТАНИЦА	80	20.35	
					РДВ А,Б-63			
					км 015+582 ст: 60			
.43		12.5	40		ОВЧА	60	.43	
.48		8.1			Крњача укр		.48	
					км 007+050 м: 30			
.54		4.7			Панчевачки мост расп и стај		.54	
.58		1.3 0.0	-		Карађорђево парк расп и стај		.58	
21.00		1.5 1.3	-		Дедиње распутница	50	21.00	

72030	Саста- јање	км пруге	Брзина преко скретница		Службена места	V _{max}	72032	Саста- јање
6	7	1	П 2	С 3	4	5	6	7
21.06		4.4 7.1	-	20	Распутница Г	50	21.06	
.09 22.00		8.6 5.7	20	20	РАКОВИЦА	80	.09 22.00	
					РДВ А,Б-60	20		
.10		2.5 0.0	-		Распутница Т		.10	
					км 001+612 ск: 20	30		
⊕ 22.22		5.2			БЕОГРАД РАНЖИРНА А		⊕ 22.22	

72033	Саста- јање	км пруге	Брзина преко скретница		Службена места	V _{max}	72075	Саста- јање
6	7	1	П 2	С 3	4	5	6	7
13.05		0.8	10	10	БЕОГРАД РАНЖИРНА Б	30	20.40	
					РДВ А,Б-60			
					км 003+000 м: 20			
.15		4.9	-	20	Распутница Р		.50	
.18 .58		6.4 8.6	20	20	РАКОВИЦА	80	.53 21.18	
					РДВ А,Б-63			
14.01		7.1 4.4	-	20	Распутница Г		.21	
.05		1.3 1.5	-		Дедиње распутница		.25	
.07		0.0 1.3	-		Карађорђево парк расп и стај	50	.27	
.13		4.7	70		Панчевачки мост расп и стај	70	.33	
					км 005+292 м: 50	80		
.17		8.1			Крњача укр		.37	
.22		12.5	40		ОВЧА		.42	
					км 015+853 ст: 50			
14.31		20.2	30	30	ПАНЧЕВО ГЛАВНА СТАНИЦА		21.51	

72035	Саста- јање	км пруге	Брзина преко скретница		Службена места	V _{max}		Саста- јање
6	7	1	П 2	С 3	4	5	6	7
01.15		0.8	10	10	БЕОГРАД РАНЖИРНА Б	30		
					РДВ А,Б-60			
					км 003+000 m: 20			
.25		4.9	-	20	Распутница Р			
.28 .40		6.4 8.6	20	20	РАКОВИЦА	80		
					РДВ А,Б-63			
.43		7.1 4.4	-	20	Распутница Г			
.47		1.3 1.5	-		Дедиње распутница			
.49		0.0 1.3	-		Карађорђево парк расп и стај	50		
.55		4.7	70		Панчевачки мост расп и стај	70		
					км 005+292 m: 50	80		
.59		8.1			Крњача укр			
02.04		12.5		40	ОВЧА			
					км 015+853 ст: 50			
02.13		20.2	30	30	ПАНЧЕВО ГЛАВНА СТАНИЦА			

72037	Саста- јање	км пруге	Брзина преко скретница		Службена места	V _{max}	72049	Саста- јање
6	7	1	П 2	С 3	4	5	6	7
23.20		16.1	30	30	ПАНЧЕВО ГЛАВНА СТАНИЦА	50	23.20	
.26 .28		18.2 0.0	40	40	Панчево варош		.26 .28	
23.33		2.9	40	40	ПАНЧЕВО ВОЈЛОВИЦА		23.33	

72038	Саста- јање	км пруге	Брзина преко скретница		Службена места	V _{max}		Саста- јање
6	7	1	П 2	С 3	4	5	6	7
23.50		18.2	40	40	ПАНЧЕВО ВАРОШ	50		
23.57		16.1	30	30	ПАНЧЕВО ГЛАВНА СТАНИЦА			

72039	Саста- јање	км пруге	Брзина преко скретница		Службена места	V _{max}		Саста- јање
6	7	1	П 2	С 3	4	5	6	7
22.20		16.1	30	30	ПАНЧЕВО ГЛАВНА СТАНИЦА	50		
22.26		18.2	40	40	ПАНЧЕВО ВАРОШ			

72041	Саста- јање	км пруге	Брзина преко скретница		Службена места	V _{max}	72073	Саста- јање
6	7	1	П 2	С 3	4	5	6	7
18.55		12.5		40	ОВЧА	80	18.55	
					РДВ А,Б-63			
					км 015+853 <i>см: 50</i>			
19.05		20.2	30	30	ПАНЧЕВО ГЛАВНА СТАНИЦА		19.05	

72046	Саста- јање	км пруге	Брзина преко скретница		Службена места	V _{max}		Саста- јање
6	7	1	П 2	С 3	4	5	6	7
18.25		2.9	40	40	ПАНЧЕВО ВОЈЛОВИЦА	50		
.30		0.0						
.32		18.2	40	40	Панчево варош			
.38		16.1				80		
.40		20.2	30	30	ПАНЧЕВО ГЛАВНА СТАНИЦА			
					РДВ А,Б-63			
					км 015+582 <i>см: 60</i>			
18.50		12.5		40	ОВЧА			

72047	Саста- јање	км пруге	Брзина преко скретница		Службена места	V _{max}		Саста- јање
6	7	1	П 2	С 3	4	5	6	7
12.55		12.5		40	ОВЧА	80		
					РДВ А,Б-63			
					км 015+853 <i>ст: 50</i>			
13.05 .07		20.2 16.1	30	30	ПАНЧЕВО ГЛАВНА СТАНИЦА	50		
.13 .15		18.2 0.0	40	40	Панчево варош			
13.20		2.9	40	40	ПАНЧЕВО ВОЈЛОВИЦА			

72048	Саста- јање	км пруге	Брзина преко скретница		Службена места	V _{max}	72056	Саста- јање
6	7	1	П 2	С 3	4	5	6	7
22.35		2.9	40	40	ПАНЧЕВО ВОЈЛОВИЦА	50	22.35	
.40 .42		0.0 18.2	40	40	Панчево варош		.40 .42	
22.48		16.1	30	30	ПАНЧЕВО ГЛАВНА СТАНИЦА		22.48	

72054	Саста- јање	км пруге	Брзина преко скретница		Службена места	V _{max}		Саста- јање
6	7	1	П 2	С 3	4	5	6	7
18.15		20.2	30	30	ПАНЧЕВО ГЛАВНА СТАНИЦА	80		
					РДВ А,Б-63			
					км 015+582 <i>ст: 60</i>			
.23		12.5		40	ОВЧА	60		
.28		8.1			Крњача укр			

72054	Саста- јање	км пруге	Брзина преко скретница		Службена места	V _{max}		Саста- јање
6	7	1	П 2	С 3	4	5	6	7
					км 007+050 м: 30	50		
18.34		4.7			Панчевачки мост расп и стај			
.38		1.3 0.0	-		Карађорђевог парк расп и стај			
.40		1.5 1.3	-		Дедиње распутница			
.46		4.4 7.1	-	20	Распутница Г			
.49 19.40		8.6 5.7	20	20	РАКОВИЦА	80		
					РДВ А,Б-60	20		
.50		2.5 0.0	-		Распутница Т			
					км 001+612 ск: 20	30		
.55		1.8 0.8	-		Одв. скр. 304 Београд ранжирна Б			
		0.7 2.2	30	-	Одв. скр. 302 Београд ранжирна Б			
20.00		5.9	20	20	ОСТРУЖНИЦА	50		

72057	Саста- јање	км пруге	Брзина преко скретница		Службена места	V _{max}	72615	Саста- јање
6	7	1	П 2	С 3	4	5	6	7
23.20		16.1	30	30	ПАНЧЕВО ГЛАВНА СТАНИЦА	50	10.50	
.26 .28		18.2 0.0	40	40	Панчево варош		.56 .58	
23.33		2.9	40	40	ПАНЧЕВО ВОЈЛОВИЦА		11.03	

72061	Саста- јање	км пруге	Брзина преко скретница		Службена места	V _{max}	72063	Саста- јање
6	7	1	П 2	С 3	4	5	6	7
13.37		0.8	10	10	БЕОГРАД РАНЖИРНА Б	30	08.22	
					РДВ А,Б-60			
					км 003+000 m: 20			
.47		4.9	20	-	Распутница Р		.32	
.50		6.4 10.8	-	30	Распутница А	70	.35	
					РДВ А,Б-63			
13.54		14.1		35	РЕСНИК ГС		08.39	

72072	Саста- јање	км пруге	Брзина преко скретница		Службена места	V _{max}	72624	Саста- јање
6	7	1	П 2	С 3	4	5	6	7
17.14		20.2	30	30	ПАНЧЕВО ГЛАВНА СТАНИЦА	80	17.14	
					РДВ А,Б-63			
					км 015+582 ст: 60			
17.24		12.5		40	ОВЧА		17.24	

72074	Саста- јање	км пруге	Брзина преко скретница		Службена места	V _{max}	72088	Саста- јање
6	7	1	П 2	С 3	4	5	6	7
18.15		20.2	30	30	ПАНЧЕВО ГЛАВНА СТАНИЦА	80	18.15	
					РДВ А,Б-63			
					км 015+582 <i>ст: 60</i>			
.23		12.5	40		ОВЧА		.23	
.28		8.1			Крњача укр	60	.28	
					км 007+050 <i>м: 30</i>	50		
.34		4.7			Панчевачки мост расп и стај		.34	
.38		1.3 0.0	-		Карађорђево парк расп и стај		.38	
.40		1.5 1.3	-		Дедиње распутница		.40	
.46		4.4 7.1	-	20	Распутница Г		.46	
.49 19.10		8.6 5.7	20	20	РАКОВИЦА	80	.49 19.10	
					РДВ А,Б-60	20		
.20		2.5 0.0	-		Распутница Т		.20	
					км 001+612 <i>ск: 20</i>	30		
⊕ 19.32		5.2			БЕОГРАД РАНЖИРНА А		⊕ 19.32	

72077	Саста- јање	км пруге	Брзина преко скретница		Службена места	V _{max}	72265	Саста- јање
6	7	1	П 2	С 3	4	5	6	7
20.40		14.1		35	РЕСНИК ГС	70	20.40	
					РДВ А,Б-63			
.46 21.18		8.6	20	20	РАКОВИЦА		.46 21.18	
.21		7.1 4.4	-	20	Распутница Г	80	.21	
.25		1.3 1.5	-		Дедиње распутница	50	.25	
.27		0.0 1.3	-		Карађорђево парк расп и стај		.27	
.33		4.7	70		Панчевачки мост расп и стај	70	.33	
					км 005+292 м: 50	80		
.37		8.1			Крњача укр		.37	
.42		12.5	40		ОВЧА		.42	
					км 015+853 ст: 50			
21.51		20.2	30	30	ПАНЧЕВО ГЛАВНА СТАНИЦА		21.51	

72083	Саста- јање	км пруге	Брзина преко скретница		Службена места	V _{max}		Саста- јање
6	7	1	П 2	С 3	4	5	6	7
21.18		8.6	20	20	РАКОВИЦА	80		
					РДВ А,Б-63			
.21		7.1 4.4	-	20	Распутница Г			
.25		1.3 1.5	-		Дедиње распутница	50		
.27		0.0 1.3	-		Карађорђево парк расп и стај			
.33		4.7	70		Панчевачки мост расп и стај	70		
					км 005+292 м: 50	80		

72083	Саста- јање	км пруге	Брзина преко скретница		Службена места	V _{max}		Саста- јање
6	7	1	П 2	С 3	4	5	6	7
21.37		8.1			Крњача укр	80		
.42		12.5		40	ОВЧА			
					км 015+853 <i>ст: 50</i>			
21.51		20.2	30	30	ПАНЧЕВО ГЛАВНА СТАНИЦА			

72084	Саста- јање	км пруге	Брзина преко скретница		Службена места	V _{max}	72232	Саста- јање
6	7	1	П 2	С 3	4	5	6	7
02.57		11.8		35	РЕСНИК ГС	50	19.21	
					РДВ А,Б-60			
03.07		11.8 8.9	-	20	Распутница К		.31	
.17		2.7 0.0	-		Распутница Б	60	.41	
.24 .44		2.1 3.5	20	20	Остружница	50	.48 20.22	
					км 004+140 <i>ст: 20</i>	30		
04.10		14.6		10	Сурчин		.48	
04.33		26.0			БАТАЈНИЦА		21.11 (22.42)	

72089	Саста- јање	км пруге	Брзина преко скретница		Службена места	V _{max}		Саста- јање
6	7	1	П 2	С 3	4	5	6	7
20.40		0.8	10	10	БЕОГРАД РАНЖИРНА Б	30		
					РДВ А,Б-60			
					км 003+000 <i>т: 20</i>			
.50		4.9	-	20	Распутница Р			

72089	Саста- јање	км пруге	Брзина преко скретница		Службена места	V _{max}		Саста- јање
			П 2	С 3				
6	7	1			4	5	6	7
20.53 21.18		6.4 8.6	20	20	РАКОВИЦА	30		
					РДВ А,Б-63	80		
.21		7.1 4.4	-	20	Распутница Г			
.25		1.3 1.5	-		Дедиње распутница	50		
.27		0.0 1.3	-		Карађорђево парк расп и стај			
.33		4.7	70		Панчевачки мост расп и стај	70		
					км 005+292 м: 50	80		
.37		8.1			Крњача укр			
.42		12.5	40		ОВЧА			
					км 015+853 ст: 50			
21.51		20.2	30	30	ПАНЧЕВО ГЛАВНА СТАНИЦА			

72094	Саста- јање	км пруге	Брзина преко скретница		Службена места	V _{max}		Саста- јање
			П 2	С 3				
6	7	1			4	5	6	7
23.20		5.7			РАКОВИЦА	20		
					РДВ А,Б-60			
.30		2.5 0.0	-		Распутница Т	30		
					км 001+612 ск: 20			
.35		1.8 0.8	-		Одв. скр. 304 Београд ранжирна Б			
		0.7 2.2	30	-	Одв. скр. 302 Београд ранжирна Б	50		
.40 0.02		5.9 3.5	20	20	Остужница			
					км 004+140 ст: 20	30		
.28		14.6	10		Сурчин			
0.51		26.0			БАТАЈНИЦА			

72095	Саста- јање	км пруге	Брзина преко скретница		Службена места	V _{max}		Саста- јање
			П 2	С 3				
6	7	1			4	5	6	7
18.28		26.0			БАТАЈНИЦА	30		
					РДВ А,Б-60			
.51 19.00		14.6		10	Сурчин			
					км 004+640 см: 20			
.25 .40		3.5	20	20	Остружница			
.47 .55		0.6			БЕОГРАД РАНЖИРНА А	20		
20.01 .40		0.8	10	10	БЕОГРАД РАНЖИРНА Б			
					км 003+000 м: 20			
.50		4.9	-	20	Распутница Р			
20.53		6.4	20	20	РАКОВИЦА			

72117	Саста- јање	км пруге	Брзина преко скретница		Службена места	V _{max}		Саста- јање
			П 2	С 3				
6	7	1			4	5	6	7
06.27		8.5		40	ЗЕМУН	90		
					РДВ А,Б-61			
.32		12.2			Земун поље			
.35 07.23		19.0 26.0	50	40	БАТАЈНИЦА			
					РДВ А,Б-60	30		

72117	Саста- јање	км пруге	Брзина преко скретница		Службена места	V _{max}		Саста- јање
6	7	1	П 2	С 3	4	5	6	7
07.46 .56		14.6		10	Сурчин	30		
					км 004+640 <i>ст: 20</i>			
08.21 .35		3.5 2.1	20	20	Остружница			
.42		0.0 2.7	-		Распутница Б	50		
.52		8.9 11.8	-	20	Распутница К	60		
09.02 (09.20)		11.8		35	РЕСНИК ГС	50		

72262	Саста- јање	км пруге	Брзина преко скретница		Службена места	V _{max}	72278	Саста- јање
6	7	1	П 2	С 3	4	5	6	7
04.24		11.8		35	РЕСНИК ГС	50	04.24	
					РДВ А,Б-60			
.34		11.8 8.9	-	20	Распутница К		.34	
.44		2.7 0.0	-		Распутница Б	60	.44	
.51 06.32		2.1 3.5	20	20	Остружница	50	.51 06.32	
					км 004+140 <i>ст: 20</i>	30		
.58		14.6		10	Сурчин		.58	
07.21 (10.18)		26.0			БАТАЈНИЦА		07.21 (10.18)	

72263	Саста- јање	км пруге	Брзина преко скретница		Службена места	V _{max}	72279	Саста- јање
6	7	1	П 2	С 3	4	5	6	7
(14.44) 14.48		26.0			БАТАЈНИЦА	30	(20.07) 20.18	
					РДВ А,Б-60			
15.11 .20		14.6	10		Сурчин		.41 .50	
					км 004+640 ст: 20			
.45 18.06		3.5 2.1	20	20	Остружница		21.15 22.43	
		0.0 2.7	-		Распутница Б	50	.50	
.23		8.9 11.8	-	20	Распутница К	60	23.00	
18.33		11.8	35		РЕСНИК ГС	50	23.10	

72264	Саста- јање	км пруге	Брзина преко скретница		Службена места	V _{max}		Саста- јање
6	7	1	П 2	С 3	4	5	6	7
18.15		20.2	30	30	ПАНЧЕВО ГЛАВНА СТАНИЦА	80		
					РДВ А,Б-63			
					км 015+582 ст: 60			
.23		12.5	40		ОВЧА	60		
.28		8.1			Крњача укр			
					км 007+050 м: 30			
.34		4.7			Панчевачки мост расп и стај	50		
.38		1.3 0.0	-		Карађорђево парк расп и стај			
.40		1.5 1.3	-		Дедиње распутница			
.46		4.4 7.1	-	20	Распутница Г			
.49 .51		8.6	20	20	РАКОВИЦА	80		
.54		10.8	-		Распутница А	70		
18.58		14.1	35		РЕСНИК ГС			

72277	Саста- јање	км пруге	Брзина преко скретница		Службена места	V _{max}	73051	Саста- јање
6	7	1	П 2	С 3	4	5	6	7
(18.56) 20.09		0.8	10	10	БЕОГРАД РАНЖИРНА Б	30	04.33	
					РДВ А,Б-60			
					км 003+000 m: 20			
.19		4.9	20	-	Распутница Р		.43	
.22		6.4 10.8	-	30	Распутница А		.46	
					РДВ А,Б-63	70		
20.26		14.1	35		РЕСНИК ГС		04.50	

72281	Саста- јање	км пруге	Брзина преко скретница		Службена места	V _{max}	72287	Саста- јање
6	7	1	П 2	С 3	4	5	6	7
(18.22) 19.23		26.0			БАТАЈНИЦА	30	(14.44) 14.48	
					РДВ А,Б-60			
.46 .55		14.6	10		Сурчин		15.11 .20	
					км 004+640 ст: 20			
20.20 22.43		3.5 2.1	20	20	Остружница		.45 18.06	
.50		0.0 2.7	-		Распутница Б	50	.13	
23.00		8.9 11.8	-	20	Распутница К	60	.23	
23.10		11.8	35		РЕСНИК ГС	50	18.33	

72614	Саста- јање	км пруге	Брзина преко скретница		Службена места	V _{max}	72616	Саста- јање
6	7	1	П 2	С 3	4	5	6	7
17.15		2.9	40	40	ПАНЧЕВО ВОЈЛОВИЦА	50	17.15	
.20 .22		0.0 18.2	40	40	Панчево варош		.20 .22	
17.28		16.1	30	30	ПАНЧЕВО ГЛАВНА СТАНИЦА		17.28	

72617	Саста- јање	км пруге	Брзина преко скретница		Службена места	V _{max}	72619	Саста- јање
6	7	1	П 2	С 3	4	5	6	7
10.50		16.1	30	30	ПАНЧЕВО ГЛАВНА СТАНИЦА	50	10.50	
.56 .58		18.2 0.0	40	40	Панчево варош		.56 .58	
11.03		2.9	40	40	ПАНЧЕВО ВОЈЛОВИЦА		11.03	

72618	Саста- јање	км пруге	Брзина преко скретница		Службена места	V _{max}	72620	Саста- јање
6	7	1	П 2	С 3	4	5	6	7
17.15		2.9	40	40	ПАНЧЕВО ВОЈЛОВИЦА	50	17.15	
.20 .22		0.0 18.2	40	40	Панчево варош		.20 .22	
17.28		16.1	30	30	ПАНЧЕВО ГЛАВНА СТАНИЦА		17.28	

72621	Саста- јање	км пруге	Брзина преко скретница		Службена места	V _{max}	72623	Саста- јање
6	7	1	П 2	С 3	4	5	6	7
10.50		16.1	30	30	ПАНЧЕВО ГЛАВНА СТАНИЦА	50	10.50	
.56 .58		18.2 0.0	40	40	Панчево варош		.56 .58	
11.03		2.9	40	40	ПАНЧЕВО ВОЈЛОВИЦА		11.03	


72622	Саста- јање	км пруге	Брзина преко скретница		Службена места	V _{max}	73026	Саста- јање
6	7	1	П 2	С 3	4	5	6	7
17.15		2.9	40	40	ПАНЧЕВО ВОЈЛОВИЦА	50	02.40	
.20 .22		0.0 18.2	40	40	Панчево варош		.45 .47	
17.28		16.1	30	30	ПАНЧЕВО ГЛАВНА СТАНИЦА		02.54	

72625	Саста- јање	км пруге	Брзина преко скретница		Службена места	V _{max}		Саста- јање
6	7	1	П 2	С 3	4	5	6	7
18.55		12.5		40	ОВЧА	80		
					РДВ А,Б-63			
					км 015+853 <i>см: 50</i>			
19.05		20.2	30	30	ПАНЧЕВО ГЛАВНА СТАНИЦА			

72936	Саста- јање	км пруге	Брзина преко скретница		Службена места	V _{max}		Саста- јање
6	7	1	П 2	С 3	4	5	6	7
(21.52) 23.40		8.6	20	20	РАКОВИЦА	80		
					РДВ А,Б-63			
.43		7.1 4.4	-	20	Распутница Г			
.47		1.3 1.5	-		Дедиње распутница	50		
.49		0.0 1.3	-		Карађорђево парк расп и стај			
.55		4.7	70		Панчевачки мост расп и стај	70		
					км 005+292 <i>м: 50</i>	80		
.59		8.1			Крњача укр			
0.04		12.5	40		ОВЧА			
					км 015+853 <i>см: 50</i>			
0.13		20.2	30	30	ПАНЧЕВО ГЛАВНА СТАНИЦА			

72937	Саста- јање	км пруге	Брзина преко скретница		Службена места	V _{max}		Саста- јање
			П 2	С 3				
6	7	1			4	5	6	7
02.17		20.2	30	30	ПАНЧЕВО ГЛАВНА СТАНИЦА	80		
					РДВ А,Б-63			
					км 015+582 <i>ст: 60</i>			
.25		12.5	40		ОВЧА	60		
.30		8.1			Крњача укр			
					км 007+050 <i>м: 30</i>			
.36		4.7			Панчевачки мост расп и стај	50		
.40		1.3 0.0	-		Карађорђево парк расп и стај			
.42		1.5 1.3	-		Дедиње распутница			
.48		4.4 7.1	-	20	Распутница Г			
02.51 (04.48)		8.6	20	20	РАКОВИЦА	80		

73002	Саста- јање	км пруге	Брзина преко скретница		Службена места	V _{max}		Саста- јање
			П 2	С 3				
6	7	1			4	5	6	7
02.02		20.2	30	30	ПАНЧЕВО ГЛАВНА СТАНИЦА	80		
					РДВ А,Б-63			
					км 015+582 <i>ст: 60</i>			
.10		12.5	40		ОВЧА	60		
.15		8.1			Крњача укр			
					км 007+050 <i>м: 30</i>			
.21		4.7			Панчевачки мост расп и стај	50		
.25		1.3 0.0	-		Карађорђево парк расп и стај			
.27		1.5 1.3	-		Дедиње распутница			
.33		4.4 7.1	-	20	Распутница Г			

73002	Саста- јање	км пруге	Брзина преко скретница		Службена места	V _{max}		Саста- јање
6	7	1	П 2	С 3	4	5	6	7
02.36 03.15		8.6 5.7	20	20	РАКОВИЦА	80		
					РДВ А,Б-60	20		
.25		2.5 0.0	-	-	Распутница Т			
					км 001+612 ск: 20	30		
 03.37		5.2			БЕОГРАД РАНЖИРНА А			

73003	Саста- јање	км пруге	Брзина преко скретница		Службена места	V _{max}	73005	Саста- јање
6	7	1	П 2	С 3	4	5	6	7
03.01		0.8	10	10	БЕОГРАД РАНЖИРНА Б	30	02.42	
					РДВ А,Б-60			
					км 003+000 м: 20			
.11		4.9	-	20	Распутница Р		.52	
.14 04.06		6.4 8.6	20	20	РАКОВИЦА	80	.55 03.49	
					РДВ А,Б-63			
.09		7.1 4.4	-	20	Распутница Г	50	.52	
.13		1.3 1.5	-	-	Дедиње распутница		.56	
.15		0.0 1.3	-	-	Карађорђево парк расп и стај		.58	
.21		4.7	70		Панчевачки мост расп и стај	70	04.04	
					км 005+292 м: 50	80		
.25		8.1			Крњача укр		.08	
.30		12.5	40		ОВЧА		.13	
					км 015+853 ст: 50			
04.39		20.2	30	30	ПАНЧЕВО ГЛАВНА СТАНИЦА		04.22	

73004	Саста- јање	км пруге	Брзина преко скретница		Службена места	V _{max}		Саста- јање
			П 2	С 3				
6	7	1			4	5	6	7
0.54		20.2	30	30	ПАНЧЕВО ГЛАВНА СТАНИЦА	80		
					РДВ А,Б-63			
					км 015+582 <i>ст: 60</i>			
01.02		12.5	40		ОВЧА			
.07		8.1			Крњача укр	60		
					км 007+050 <i>м: 30</i>	50		
.13		4.7			Панчевачки мост расп и стај			
.17		1.3 0.0	-		Карађорђево парк расп и стај			
.19		1.5 1.3	-		Дедиње распутница			
.25		4.4 7.1	-	20	Распутница Г			
.28 02.21		8.6 5.7	20	20	РАКОВИЦА	80		
					РДВ А,Б-60	20		
.31		2.5 0.0	-		Распутница Т			
					км 001+612 <i>ск: 20</i>	30		
⊕ 02.43		5.2			БЕОГРАД РАНЖИРНА А			

73006	Саста- јање	км пруге	Брзина преко скретница		Службена места	V _{max}		Саста- јање
			П 2	С 3				
6	7	1			4	5	6	7
01.11		20.2	30	30	ПАНЧЕВО ГЛАВНА СТАНИЦА	80		
					РДВ А,Б-63			
					км 015+582 ст: 60			
.19		12.5	40		ОВЧА			
.24		8.1			Крњача укр	60		
					км 007+050 м: 30	50		
.30		4.7			Панчевачки мост расп и стај			
.34		1.3	-		Карађорђево парк расп и стај			
.36		0.0	50	35	БЕОГРАД ЦЕНТАР ГС			
					РДВ А,Б-61	90		
.39		3.4	40		Нови Београд			
.42		8.5	40		ЗЕМУН			
.45		12.2			Земун поље			
01.50		19.0			БАТАЈНИЦА			

73007	Саста- јање	км пруге	Брзина преко скретница		Службена места	V _{max}		Саста- јање
			П 2	С 3				
6	7	1			4	5	6	7
01.21		19.0			БАТАЈНИЦА	90		
					РДВ А,Б-61			
.26		12.2			Земун поље			
.29		8.5		40	ЗЕМУН			
.32		3.4		40	Нови Београд			
.35		0.0	50	35	БЕОГРАД ЦЕНТАР ГС			
					РДВ А,Б-63	50		
.37		1.3		-	Карађорђевог парк расп и стај			
.43		4.7	70		Панчевачки мост расп и стај	70		
					км 005+292 м: 50	80		
.47		8.1			Крњача укр			
.52		12.5		40	ОВЧА			
					км 015+853 см: 50			
02.01		20.2	30	30	ПАНЧЕВО ГЛАВНА СТАНИЦА			

73010	Саста- јање	км пруге	Брзина преко скретница		Службена места	V _{max}		Саста- јање
			П 2	С 3				
6	7	1			4	5	6	7
0.00		0.8	10	10	БЕОГРАД РАНЖИРНА Б	30		
					РДВ А,Б-60			
					км 003+000 m: 20			
.10		4.9	-	20	Распутница Р			
.13 .16		6.4 8.6	20	20	РАКОВИЦА			
					РДВ А,Б-63	80		
.19		7.1 4.4	-	20	Распутница Г			
.23		1.3		-	Дедиње распутница	50		
.25		0.0	50	35	БЕОГРАД ЦЕНТАР ГС			
					РДВ А,Б-61	90		
.28		3.4		40	Нови Београд			
.31		8.5		40	ЗЕМУН			
.34		12.2			Земун поље			
0.39		19.0			БАТАЈНИЦА			

73011	Саста- јање	км пруге	Брзина преко скретница		Службена места	V _{max}		Саста- јање
			П 2	С 3				
6	7	1			4	5	6	7
0.45		19.0			БАТАЈНИЦА	90		
					РДВ А,Б-61			
.50		12.2			Земун поље			
.53		8.5		40	ЗЕМУН			
.57		3.4		40	Нови Београд			

73011	Саста- јање	км пруге	Брзина преко скретница		Службена места	V _{max}		Саста- јање
			П 2	С 3				
6	7	1			4	5	6	7
01.00		0.0	50	35	БЕОГРАД ЦЕНТАР ГС	90		
					РДВ А,Б-63	50		
.02		1.3		-	Дедиње распутница			
.08		4.4 7.1	-	20	Распутница Г			
.11 02.21		8.6 5.7	20	20	РАКОВИЦА	80		
					РДВ А,Б-60	20		
.31		2.5 0.0		-	Распутница Т			
					км 001+612 ск: 20	30		
⊕ 02.43		5.2			БЕОГРАД РАНЖИРНА А			

73014	Саста- јање	км пруге	Брзина преко скретница		Службена места	V _{max}		Саста- јање
			П 2	С 3				
6	7	1			4	5	6	7
0.00		14.1		35	РЕСНИК ГС	70		
					РДВ А,Б-63			
.07 .16		8.6	20	20	РАКОВИЦА			
.19		7.1 4.4	-	20	Распутница Г	80		
.23		1.3		-	Дедиње распутница	50		
.25		0.0	50	35	БЕОГРАД ЦЕНТАР ГС			
					РДВ А,Б-61	90		
.28		3.4	40		Нови Београд			
.31		8.5	40		ЗЕМУН			
.34		12.2			Земун поље			
0.39		19.0			БАТАЈНИЦА			

73015	Саста- јање	км пруге	Брзина преко скретница		Службена места	V _{max}		Саста- јање
6	7	1	П 2	С 3	4	5	6	7
0.45		19.0			БАТАЈНИЦА	90		
					РДВ А,Б-61			
.50		12.2			Земун поље			
.53		8.5	40		ЗЕМУН			
.57		3.4	40		Нови Београд			
01.00		0.0	50	35	БЕОГРАД ЦЕНТАР ГС			
					РДВ А,Б-63	50		
.02		1.3		-	Дедиње распутница			
.08		4.4 7.1	-	20	Распутница Г			
.11 .16		8.6	20	20	РАКОВИЦА	80		
.19		10.8		-	Распутница А	70		
01.23		14.1		35	РЕСНИК ГС			

73027	Саста- јање	км пруге	Брзина преко скретница		Службена места	V _{max}	73029	Саста- јање
6	7	1	П 2	С 3	4	5	6	7
12.00		16.1	30	30	ПАНЧЕВО ГЛАВНА СТАНИЦА	50	12.00	
.06 .08		18.2 0.0	40	40	Панчево варош		.06 .08	
12.13		2.9	40	40	ПАНЧЕВО ВОЈЛОВИЦА		12.13	

73028	Саста- јање	км пруге	Брзина преко скретница		Службена места	V _{max}		Саста- јање
6	7	1	П 2	С 3	4	5	6	7
02.40		2.9	40	40	ПАНЧЕВО ВОЈЛОВИЦА	50		
.45 .47		0.0 18.2	40	40	Панчево варош			
02.54		16.1	30	30	ПАНЧЕВО ГЛАВНА СТАНИЦА			

73030	Саста- јање	км пруге	Брзина преко скретница		Службена места	V _{max}	73032	Саста- јање
6	7	1	П 2	С 3	4	5	6	7
14.52		11.8		35	РЕСНИК ГС	50	14.52	
					РДВ А,Б-60			
15.02		11.8 8.9	-	20	Распутница К		15.02	
.12		2.7 0.0	-		Распутница Б	60	.12	
15.19		2.1	20	20	ОСТРУЖНИЦА	50	15.19	

73033	Саста- јање	км пруге	Брзина преко скретница		Службена места	V _{max}		Саста- јање
6	7	1	П 2	С 3	4	5	6	7
18.53		2.1	20	20	ОСТРУЖНИЦА	50		
					РДВ А,Б-60			
19.00		0.0 2.7	-		Распутница Б			
.10		8.9 11.8	-	20	Распутница К	60		
19.20		11.8		35	РЕСНИК ГС	50		

73034	Саста- јање	км пруге	Брзина преко скретница		Службена места	V _{max}		Саста- јање
			П 2	С 3				
6	7	1			4	5	6	7
23.50		5.7		10	ТОПЧИДЕР ТЕРЕТНА	20		
.56		7.1		-	Распутница Г			
					РДВ А,Б-63	80		
.59 0.15		8.6 5.7	20	20	РАКОВИЦА			
					РДВ А,Б-60	20		
.25		2.5 0.0		-	Распутница Т			
					км 001+612 ск: 20	30		
0.37		5.2			БЕОГРАД РАНЖИРНА А			

73035	Саста- јање	км пруге	Брзина преко скретница		Службена места	V _{max}		Саста- јање
			П 2	С 3				
6	7	1			4	5	6	7
01.00		0.8	10	10	БЕОГРАД РАНЖИРНА Б	30		
					РДВ А,Б-60			
					км 003+000 т: 20			
.10		4.9	-	20	Распутница Р			
.13 .30		6.4 8.6	20	20	РАКОВИЦА			
					РДВ А,Б-63	80		
.33		7.1		-	Распутница Г			
01.39		5.7		10	ТОПЧИДЕР ТЕРЕТНА	20		

73036	Саста- јање	км пруге	Брзина преко скретница		Службена места	V _{max}		Саста- јање
6	7	1	П 2	С 3	4	5	6	7
19.40		5.7			РАКОВИЦА	20		
					РДВ А,Б-60			
.50		2.5 0.0		-	Распутница Т			
					км 001+612 ск: 20	30		
.55		1.8 0.8		-	Одв. скр. 304 Београд ранжирна Б			
		0.7 2.2	30	-	Одв. скр. 302 Београд ранжирна Б			
20.00		5.9	20	20	ОСТРУЖНИЦА	50		

73038	Саста- јање	км пруге	Брзина преко скретница		Службена места	V _{max}	73040	Саста- јање
6	7	1	П 2	С 3	4	5	6	7
0.45		14.1		35	РЕСНИК ГС	70	0.45	
					РДВ А,Б-63			
.52 01.30		8.6	20	20	РАКОВИЦА		.52 01.30	
.33		7.1		-	Распутница Г	80	.33	
01.39		5.7		10	ТОПЧИДЕР ТЕРЕТНА	20	01.39	

73039	Саста- јање	км пруге	Брзина преко скретница		Службена места	V _{max}	73041	Саста- јање
6	7	1	П 2	С 3	4	5	6	7
23.50		5.7		10	ТОПЧИДЕР ТЕРЕТНА	20	23.50	
.56		7.1		-	Распутница Г		.56	
					РДВ А,Б-63	80		

73039	Саста- јање	км пруге	Брзина преко скретница		Службена места	V _{max}	73041	Саста- јање
6	7	1	П 2	С 3	4	5	6	7
23.59 0.02		8.6	20	20	РАКОВИЦА	80	23.59 0.02	
.05		10.8		-	Распутница А	70	.05	
0.09		14.1		35	РЕСНИК ГС		0.09	

73042	Саста- јање	км пруге	Брзина преко скретница		Службена места	V _{max}		Саста- јање
6	7	1	П 2	С 3	4	5	6	7
21.50		11.8		35	РЕСНИК ГС	50		
					РДВ А,Б-60			
22.00		11.8 8.9	-	20	Распутница К	60		
.10		2.7		-	Распутница Б			
⊕ .16 .20		0.6	30	30	БЕОГРАД РАНЖИРНА А			
22.26		0.8	10	10	БЕОГРАД РАНЖИРНА Б	20		

73043	Саста- јање	км пруге	Брзина преко скретница		Службена места	V _{max}		Саста- јање
6	7	1	П 2	С 3	4	5	6	7
12.03		0.8	10	10	БЕОГРАД РАНЖИРНА Б	30		
					РДВ А,Б-60			
.08		2.5	-	20	Распутница Т	20		
12.18		5.7			РАКОВИЦА			

73046	Саста- јање	км пруге	Брзина преко скретница		Службена места	V _{max}	73048	Саста- јање
6	7	1	П 2	С 3	4	5	6	7
14.43		6.4	20	20	РАКОВИЦА	30	14.43	
					РДВ А,Б-60			
					км 004+895 m: 20			
.46		4.9	-	20	Распутница Р		.46	
14.56		0.8	10	10	БЕОГРАД РАНЖИРНА Б		14.56	

73047	Саста- јање	км пруге	Брзина преко скретница		Службена места	V _{max}	73049	Саста- јање
6	7	1	П 2	С 3	4	5	6	7
04.10		3.5	20	20	ОСТРУЖНИЦА	30	04.10	
					РДВ А,Б-60			
.17 .20		0.6			БЕОГРАД РАНЖИРНА А		.17 .20	
04.27		0.8	10	10	БЕОГРАД РАНЖИРНА Б	20	04.27	

73053	Саста- јање	км пруге	Брзина преко скретница		Службена места	V _{max}	73057	Саста- јање
6	7	1	П 2	С 3	4	5	6	7
15.37		0.8	10	10	БЕОГРАД РАНЖИРНА Б	30	15.37	
					РДВ А,Б-60			
					км 003+000 m: 20			
.47		4.9	20	-	Распутница Р		.47	
.50		6.4 10.8	-	30	Распутница А		.50	
					РДВ А,Б-63	70		
15.54		14.1		35	РЕСНИК ГС		15.54	

73058	Саста- јање	км пруге	Брзина преко скретница		Службена места	V _{max}		Саста- јање
6	7	1	П 2	С 3	4	5	6	7
22.15		14.1		35	РЕСНИК ГС	70		
					РДВ А,Б-63			
22.22		8.6	20	20	РАКОВИЦА			

73059	Саста- јање	км пруге	Брзина преко скретница		Службена места	V _{max}	73061	Саста- јање
6	7	1	П 2	С 3	4	5	6	7
17.15		8.6	20	20	РАКОВИЦА	70	17.15	
					РДВ А,Б-63			
.18		10.8		-	Распутница А		.18	
17.22		14.1		35	РЕСНИК ГС		17.22	

73063	Саста- јање	км пруге	Брзина преко скретница		Службена места	V _{max}	73065	Саста- јање
6	7	1	П 2	С 3	4	5	6	7
17.07		0.8	10	10	БЕОГРАД РАНЖИРНА Б	30	17.07	
					РДВ А,Б-60			
					км 003+000 m: 20			
.17		4.9	-	20	Распутница Р		.17	
17.20		6.4	20	20	РАКОВИЦА		17.20	

73066	Саста- јање	км пруге	Брзина преко скретница		Службена места	V _{max}	73068	Саста- јање
6	7	1	П 2	С 3	4	5	6	7
09.27		11.0		35	ЈАЈИНЦИ	60	09.27	
					РДВ А,Б-60			
.30		9.3	-	20	Распутница К1		.30	
.32		9.3 8.9	20	-	Распутница К		.32	
.42		2.7 0.0	-		Распутница Б	50	.42	
09.49		2.1	20	20	ОСТРУЖНИЦА		09.49	

73067	Саста- јање	км пруге	Брзина преко скретница		Службена места	V _{max}	73069	Саста- јање
6	7	1	П 2	С 3	4	5	6	7
12.31		2.1	20	20	ОСТРУЖНИЦА	50	12.31	
					РДВ А,Б-60			
.38		0.0 2.7	-		Распутница Б	60	.38	
.48		8.9 9.3	20	-	Распутница К		.48	
.50		9.3	-	20	Распутница К1		.50	
12.53		11.0		35	ЈАЈИНЦИ		12.53	

73070	Саста- јање	км пруге	Брзина преко скретница		Службена места	V _{max}	73072	Саста- јање
6	7	1	П 2	С 3	4	5	6	7
15.14		11.0		35	ЈАЈИНЦИ	60	15.14	
					РДВ А,Б-60			
.16		9.3	-	20	Распутница К1		.16	
.18		9.3 8.9	20	-	Распутница К		.18	
.28		2.7		-	Распутница Б		.28	
.34 .36		0.6	30	30	БЕОГРАД РАНЖИРНА А	20	.34 .36	
15.42		0.8	10	10	БЕОГРАД РАНЖИРНА Б		15.42	

73071	Саста- јање	км пруге	Брзина преко скретница		Службена места	V _{max}	73073	Саста- јање
6	7	1	П 2	С 3	4	5	6	7
0.58		0.8	10	10	БЕОГРАД РАНЖИРНА Б	50	18.31	
					РДВ А,Б-60			
					км 002+127 ск: 20			
		2.2 0.7	-	30	Одв. скр. 302 Београд ранжирна Б	30		
		0.5	-		Одв. скр. 300 Београд ранжирна Б			
01.08		0.6	30	30	БЕОГРАД РАНЖИРНА А	20	.41	
.13		2.7		-	Распутница Б	60	.46	
.23		8.9 9.3	20	-	Распутница К		.56	
.25		9.3	-	20	Распутница К1		.58	
01.28		11.0		35	ЈАЈИНЦИ		19.01	

73074	Саста- јање	км пруге	Брзина преко скретница		Службена места	V _{max}		Саста- јање
			П 2	С 3				
6	7	1			4	5	6	7
04.02		14.1		35	РЕСНИК ГС	70		
					РДВ А,Б-63			
.09 .48		8.6 0.0	20	20	РАКОВИЦА			
					РДВ А,Б-60	80		
					км 001+700 <i>ст: 30</i>			
.55		3.4 9.3	60	-	Распутница К1			
04.58		11.0		35	ЈАЈИНЦИ	60		

73075	Саста- јање	км пруге	Брзина преко скретница		Службена места	V _{max}		Саста- јање
			П 2	С 3				
6	7	1			4	5	6	7
08.31		11.0		35	ЈАЈИНЦИ	60		
					РДВ А,Б-60			
.34		9.3 3.4	60	-	Распутница К1			
					км 002+350 <i>ст: 30</i>	80		
.40 09.10		0.0 8.6	20	20	РАКОВИЦА			
					РДВ А,Б-63			
.13		10.8		-	Распутница А	70		
09.17		14.1		35	РЕСНИК ГС			

73389	Саста- јање	км пруге	Брзина преко скретница		Службена места	V _{max}		Саста- јање
			П 2	С 3				
6	7	1			4	5	6	7
10.10		0.8	10	10	БЕОГРАД РАНЖИРНА Б	30		
					РДВ А,Б-60			
					км 003+000 m: 20			
.20		4.9	20	-	Распутница Р			
.23		6.4 10.8	-	30	Распутница А	70		
					РДВ А,Б-63			
10.27		14.1		35	РЕСНИК ГС			

74018	Саста- јање	км пруге	Брзина преко скретница		Службена места	V _{max}		Саста- јање
			П 2	С 3				
6	7	1			4	5	6	7
05.32		11.8		35	РЕСНИК ГС	50		
					РДВ А,Б-60			
.42		11.8 8.9	-	20	Распутница К	60		
.52		2.7		-	Распутница Б			
.58 06.10		0.6	30	30	БЕОГРАД РАНЖИРНА А			
.16 .59		0.8	10	10	БЕОГРАД РАНЖИРНА Б	20		
					км 003+000 m: 20	30		
07.09		4.9	-	20	Распутница Р			
07.12		6.4	20	20	РАКОВИЦА			

74019	Саста- јање	км пруге	Брзина преко скретница		Службена места	V _{max}		Саста- јање
			П 2	С 3				
6	7	1			4	5	6	7
04.30		5.7			РАКОВИЦА	20		
					РДВ А,Б-60			
.40		2.5 0.0		-	Распутница Т	30		
					км 001+612 ск: 20			
.45		1.8 0.8	30	-	Одв. скр. 304 Београд ранжирна Б	50		
		0.6	30	-	Одв. скр. 301 Београд ранжирна Б			
		0.5 2.0	-	30	Одв. скр. 300 Београд ранжирна Б	60		
.55		5.2 0.6	30	30	БЕОГРАД РАНЖИРНА А			
					РДВ А,Б-60	50		
05.00		2.7		-	Распутница Б			
.10		8.9 11.8	-	20	Распутница К	60		
05.20		11.8		35	РЕСНИК ГС			

74020	Саста- јање	км пруге	Брзина преко скретница		Службена места	V _{max}		Саста- јање
			П 2	С 3				
6	7	1			4	5	6	7
11.15		0.0		35	БЕОГРАД ЦЕНТАР ГС	50		
					РДВ А,Б-63			
.17		1.3		-	Дедиње распутница	80		
.23		4.4 7.1	-	20	Распутница Г			
.26 .37		8.6 5.7	20	20	РАКОВИЦА	20		
					РДВ А,Б-60			
.47		2.5 0.0		-	Распутница Т			

74020	Саста- јање	км пруге	Брзина преко скретница		Службена места	V _{max}		Саста- јање
6	7	1	П 2	С 3	4	5	6	7
					км 001+612 ск: 20	30		
11.52		1.8 0.8	-		Одв. скр. 304 Београд ранжирна Б			
		0.7 2.2	30	-	Одв. скр. 302 Београд ранжирна Б			
11.58		5.9	20	20	ОСТРУЖНИЦА	50		

74021	Саста- јање	км пруге	Брзина преко скретница		Службена места	V _{max}		Саста- јање
6	7	1	П 2	С 3	4	5	6	7
0.20		3.5	20	20	ОСТРУЖНИЦА	30		
					РДВ А,Б-60			
.27 .35		0.6			БЕОГРАД РАНЖИРНА А			
.42 01.00		0.8	10	10	БЕОГРАД РАНЖИРНА Б	20		
					км 003+000 т: 20	30		
.10		4.9	-	20	Распутница Р			
.13 02.10		6.4 8.6	20	20	РАКОВИЦА			
					РДВ А,Б-63	80		
.13		7.1 4.4	-	20	Распутница Г			
.17 02.19		1.3		-	Дедиње распутница	50		
		0.0	35		БЕОГРАД ЦЕНТАР ГС			

74050	Саста- јање	км пруге	Брзина преко скретница		Службена места	V _{max}	74052	Саста- јање
6	7	1	П 2	С 3	4	5	6	7
↑ 17.42		14.1		35	РЕСНИК ГС	70	↑ 17.42	
					РДВ А,Б-63			
↑ .47		10.8 6.4	-	30	Распутница А	30	↑ .47	
					РДВ А,Б-60			
					км 005+268 m: 20	30		
.50		4.9	20	-	Распутница Р		.50	
18.00		0.8	10	10	БЕОГРАД РАНЖИРНА Б	20	18.00	
.05 19.03		0.6			БЕОГРАД РАНЖИРНА А		.05 19.03	
19.10		3.5	20	20	ОСТРУЖНИЦА	30	19.10	

74054	Саста- јање	км пруге	Брзина преко скретница		Службена места	V _{max}	74056	Саста- јање
6	7	1	П 2	С 3	4	5	6	7
↑ 17.42		14.1		35	РЕСНИК ГС	70	↑ 17.42	
					РДВ А,Б-63			
↑ .47		10.8 6.4	-	30	Распутница А	30	↑ .47	
					РДВ А,Б-60			
					км 005+268 m: 20	30		
.50		4.9	20	-	Распутница Р		.50	
18.00		0.8	10	10	БЕОГРАД РАНЖИРНА Б	20	18.00	
.05 19.03		0.6			БЕОГРАД РАНЖИРНА А		.05 19.03	
19.10		3.5	20	20	ОСТРУЖНИЦА	30	19.10	

74058	Саста- јање	км пруге	Брзина преко скретница		Службена места	V _{max}	74060	Саста- јање
6	7	1	П 2	С 3	4	5	6	7
↑ 17.42		14.1		35	РЕСНИК ГС	70	↑ 17.42	
					РДВ А,Б-63			
↑ .47		10.8 6.4	-	30	Распутница А	30	↑ .47	
					РДВ А,Б-60			
					км 005+268 м: 20			
.50		4.9	20	-	Распутница Р		.50	
18.00		0.8	10	10	БЕОГРАД РАНЖИРНА Б		18.00	
.05 19.03		0.6			БЕОГРАД РАНЖИРНА А	20	.05 19.03	
19.10		3.5	20	20	ОСТРУЖНИЦА	30	19.10	

78026	Саста- јање	км пруге	Брзина преко скретница		Службена места	V _{max}		Саста- јање
6	7	1	П 2	С 3	4	5	6	7
02.34		12.5		40	ОВЧА	60		
					РДВ А,Б-63			
		10.0			Себеш стај			
.39		8.1			Крњача укр			
		7.1			Крњача мост стај	50		
					км 007+050 м: 30			
.45		4.7			Панчевачки мост расп и стај			
		2.9			Вуков споменик стај			
.50		1.3	-		Карађорђево парк расп и стај			
.52 .55		0.0	50	35	БЕОГРАД ЦЕНТАР ГС			

78026	Саста- јање	км пруге	Брзина преко скретница		Службена места	V _{max}		Саста- јање
6	7	1	П 2	С 3	4	5	6	7
					РДВ А,Б-61	100		
02.58		3.4	100	40	Нови Београд			
		5.2			Тошин бунар стај			
03.02		8.5		40	ЗЕМУН			

78027	Саста- јање	км пруге	Брзина преко скретница		Службена места	V _{max}		Саста- јање
6	7	1	П 2	С 3	4	5	6	7
04.36		8.5		40	ЗЕМУН	100		
					РДВ А,Б-61			
		5.2			Тошин бунар стај			
.40		3.4		40	Нови Београд			
.43						50		
.45		0.0	50	35	БЕОГРАД ЦЕНТАР ГС			
					РДВ А,Б-63			
.47		1.3		-	Карађорђевог парк расп и стај			
		2.9			Вуков споменик стај	70		
.50		4.7	70		Панчевачки мост расп и стај			
					км 005+292 м: 50	100		
		7.1			Крњача мост стај			
.53		8.1			Крњача укр			
		10.0			Себеш стај			
04.56		12.5	80	40	ОВЧА			

78038	Саста- јање	км пруге	Брзина преко скретница		Службена места	V _{max}	78040	Саста- јање
6	7	1	П 2	С 3	4	5	6	7
02.35		0.0	50	35	БЕОГРАД ЦЕНТАР ГС	100	03.05	
					РДВ А,Б-61			
.38		3.4	100	40	Нови Београд		.08	
02.42		8.5		40	ЗЕМУН	115	03.12	

78039	Саста- јање	км пруге	Брзина преко скретница		Службена места	V _{max}	78041	Саста- јање
6	7	1	П 2	С 3	4	5	6	7
02.02		8.5		40	ЗЕМУН	110	01.12	
					РДВ А,Б-61			
.06		3.4	100	40	Нови Београд		.16	
02.09		0.0	50	35	БЕОГРАД ЦЕНТАР ГС	100	01.19	

78042	Саста- јање	км пруге	Брзина преко скретница		Службена места	V _{max}		Саста- јање
6	7	1	П 2	С 3	4	5	6	7
22.05		2.9	40	40	ПАНЧЕВО ВОЈЛОВИЦА	50		
.10		0.0 18.2	40	40	Панчево варош			
.15 .17		16.1 20.2	30	30	ПАНЧЕВО ГЛАВНА СТАНИЦА			
					РДВ А,Б-63	100		
					км 015+582 см: 60			
.25		12.5		40	ОВЧА			
.29		8.1			Крњача укр	60		

78042	Саста- јање	км пруге	Брзина преко скретница		Службена места	V _{max}		Саста- јање
			П 2	С 3				
6	7	1			4	5	6	7
					км 007+050 м: 30	50		
22.35		4.7			Панчевачки мост расп и стај			
.40		1.3		-	Карађорђево парк расп и стај			
.42 .44		0.0	50	35	БЕОГРАД ЦЕНТАР ГС			
					РДВ А,Б-61	100		
.47		3.4	100	40	Нови Београд			
22.51		8.5		40	ЗЕМУН	120		

78043	Саста- јање	км пруге	Брзина преко скретница		Службена места	V _{max}		Саста- јање
			П 2	С 3				
6	7	1			4	5	6	7
03.04		8.5		40	ЗЕМУН	120		
					РДВ А,Б-61			
.07		3.4	100	40	Нови Београд	100		
.11 .20		0.0	50	35	БЕОГРАД ЦЕНТАР ГС			
					РДВ А,Б-63	50		
.22		1.3		-	Карађорђево парк расп и стај			
.25		4.7	70		Панчевачки мост расп и стај	70		
					км 005+292 м: 50	80		
.28		8.1			Крњача укр			
.31		12.5	40		ОВЧА			
					км 015+853 см: 50			
.39 04.10		20.2 16.1	30	30	ПАНЧЕВО ГЛАВНА СТАНИЦА	50		
.14		18.2 0.0	40	40	Панчево варош			
04.19		2.9	40	40	ПАНЧЕВО ВОЈЛОВИЦА			

78088	Саста- јање	км пруге	Брзина преко скретница		Службена места	V _{max}		Саста- јање
			П 2	С 3				
6	7	1			4	5	6	7
0.00		0.8	10	10	БЕОГРАД РАНЖИРНА Б	30		
					РДВ А,Б-60			
					км 003+000 m: 20			
.10		4.9	-	20	Распутница Р			
.13 .16		6.4 8.6	20	20	РАКОВИЦА			
					РДВ А,Б-63	80		
.19		7.1 4.4	-	20	Распутница Г			
.23		1.3		-	Дедиње распутница	50		
.25		0.0	50	35	БЕОГРАД ЦЕНТАР ГС			
					РДВ А,Б-61	100		
.28		3.4	100	40	Нови Београд			
0.32		8.5		40	ЗЕМУН	120		

78089	Саста- јање	км пруге	Брзина преко скретница		Службена места	V _{max}		Саста- јање
			П 2	С 3				
6	7	1			4	5	6	7
0.12		8.5		40	ЗЕМУН	120		
					РДВ А,Б-61			
.16		3.4	100	40	Нови Београд	100		
.19 .30		0.0	50	35	БЕОГРАД ЦЕНТАР ГС			
					РДВ А,Б-63	50		
.32		1.3		-	Дедиње распутница			
.36		4.4 7.1	-	20	Распутница Г			
.39 02.21		8.6 5.7	20	20	РАКОВИЦА	80		
					РДВ А,Б-60	20		
.31		2.5 0.0		-	Распутница Т			
					км 001+612 ск: 20	30		
⊕ 02.43		5.2			БЕОГРАД РАНЖИРНА А			

78456	Саста- јање	км пруге	Брзина преко скретница		Службена места	V _{max}	78458	Саста- јање
			П 2	С 3				
6	7	1			4	5	6	7
23.40		0.0	50	35	БЕОГРАД ЦЕНТАР ГС	100	08.16	
					РДВ А,Б-61			
.43		3.4	100	40	Нови Београд	120	.19	
		5.2			Тошин бунар стај			
23.47		8.5		40	ЗЕМУН		08.23	

78457	Саста- јање	км пруге	Брзина преко скретница		Службена места	V _{max}	78459	Саста- јање
6	7	1	П 2	С 3	4	5	6	7
05.16		8.5		40	ЗЕМУН	120	07.00	
					РДВ А,Б-61			
.20		3.4	100	40	Нови Београд		.04	
05.23		0.0	50	35	БЕОГРАД ЦЕНТАР ГС	100	07.07	

78460	Саста- јање	км пруге	Брзина преко скретница		Службена места	V _{max}	78610	Саста- јање
6	7	1	П 2	С 3	4	5	6	7
0.35		0.0	50	35	БЕОГРАД ЦЕНТАР ГС	100	22.55	
					РДВ А,Б-61			
.38		3.4	100	40	Нови Београд		.58	
		5.2			Тошин бунар стај	120		
0.42		8.5		40	ЗЕМУН		23.02	

78461	Саста- јање	км пруге	Брзина преко скретница		Службена места	V _{max}	78611	Саста- јање
6	7	1	П 2	С 3	4	5	6	7
04.03		8.5		40	ЗЕМУН	120	04.30	
					РДВ А,Б-61			
.07		3.4	100	40	Нови Београд		.34	
04.10		0.0	50	35	БЕОГРАД ЦЕНТАР ГС	100	04.37	

71024	Саста- јање	км пруге	Брзина преко скретница		Службена места	V _{max}		Саста- јање
			П 2	С 3				
6	7	1			4	5	6	7
15.14		11.0		35	ЈАЈИНЦИ	60		
					РДВ А,Б-60			
.16		9.3	-	20	Распутница К1			
.18		9.3 8.9	20	-	Распутница К			
.28		2.7		-	Распутница Б			
15.34		0.6	30	30	БЕОГРАД РАНЖИРНА А			

71025	Саста- јање	км пруге	Брзина преко скретница		Службена места	V _{max}		Саста- јање
			П 2	С 3				
6	7	1			4	5	6	7
0.58		0.8	10	10	БЕОГРАД РАНЖИРНА Б	50		
					РДВ А,Б-60			
					км 002+127 ск: 20			
		2.2 0.7	-	30	Одв. скр. 302 Београд ранжирна Б	30		
		0.5	-		Одв. скр. 300 Београд ранжирна Б			
01.08		0.6	30	30	БЕОГРАД РАНЖИРНА А	20		
.13		2.7		-	Распутница Б	60		
.23		8.9 9.3	20	-	Распутница К			
.25		9.3	-	20	Распутница К1			
01.28		11.0		35	ЈАЈИНЦИ			

РЕГИСТАР ВОЗОВА ПО СТРАНАМА 0.1												
Број воза	Страна	Релација	Ре- до- ви- стост	% ко- че- ња	% руч. коч.	Серија вучног возила	Макс. маса воза (Q)	Режим рада АС уређаја	Макс. дужина воза (L)	Возно особље	Пре- воз- ник ⁽¹⁾	Примедба
1	2	3	4	5	6	7	8	9	10	11	12	13
6000	26	Панчево Војловица- Београд Центар	P	69		EMV 413/417		АСР-2		МВ	СВ	
6001	26	Земун - Панчево Војловица	P	98		EMV 413/417		АСР-2		МВ	СВ	
6002	27	Панчево Војловица-Земун	P	92		EMV 413/417		АСР-2		МВ	СВ	
6003	26	Земун - Панчево Војловица	P	98		EMV 413/417		АСР-2		МВ	СВ	
6004	27	Панчево Војловица- Земун	P	92		EMV 413/417		АСР-2		МВ	СВ	
6005	28	Београд Центар -Панчево Војловица	P	70		EMV 413/417		АСР-2		МВ	СВ	
6006	29	Панчево Војловица- Земун	P	92		EMV 413/417		АСР-2		МВ	СВ	
6007	30	Земун -Панчево Војловица	P	98		EMV 413/417		АСР-2		МВ	СВ	
6008	29	Панчево Војловица- Земун	P	92		EMV 413/417		АСР-2		МВ	СВ	
6009	30	Земун -Панчево Војловица	P	98		EMV 413/417		АСР-2		МВ	СВ	
6010	31	Панчево Варош- Београд Центар	P	69		EMV 413/417		АСР-2		МВ	СВ	
6011	32	Земун - Панчево Варош	P	98		EMV 413/417		АСР-2		МВ	СВ	
6012	26	Панчево Војловица- Београд Центар	P	69		EMV 413/417		АСР-2		МВ	СВ	
6013	28	Београд Центар-Панчево Војловица	P	70		EMV 413/417		АСР-2		МВ	СВ	
6014	33	Панчево Војловица-Земун	P	92		EMV 413/417		АСР-2		МВ	СВ	
6015	34	Земун-Панчево Војловица	P	98		EMV 413/417		АСР-2		МВ	СВ	

1	2	3	4	5	6	7	8	9	10	11	12	13
6016	33	Панчево Војловица-Земун	P	92		EMV 413/417		ACP-2		MB	CB	
6017	35	Београд Центар – Панчево Војловица	P	70		EMV 413/417		ACP-2		MB	CB	
6018	36	Панчево Војловица-Земун	P	92		EMV 413/417		ACP-2		MB	CB	
6019	34	Земун- Панчево Војловица	P	98		EMV 413/417		ACP-2		MB	CB	
40874	37	(Sindos)-Прешево-Вршац- (Curtici)	Ф	74	10	461	1300		530	MB-без	CK	
40875	37	(Curtici)- Вршац- Прешево- (Sindos)	Ф	74	10	461	1300		530	MB-без	CK	
41980	38	(Timisoara-Stamora Moravita)- Вршац-Сремска Митровица	Ф	58	7	185	1800		550	MB-без	KП	
41981	39	Рума- Вршац- (Stamora Moravita)	Ф	61	7	185	800		550	MB-без	KП	
41982	38	(Stamora Moravita)- Вршац- Рума	Ф	58	7	185	2000		550	MB-без	KП	
41983	37	Прахово-Вршац- (Stamora Moravita)	Ф	61	7	185	1000		530	MB-без	KП	
41984	40	(Stamora Moravita)- Вршац- Мала Крсна	Ф	58	7	185	2000		530	MB-без	KП	
41985	39	Рума- Вршац- (Stamora Moravita)	Ф	61	7	185	800		530	MB-без	KП	
41986	40	(Stamora Moravita)- Вршац- Рума	Ф	58	7	185	2300		530	MB-без	KП	
41987	41	Сремска Митровица- Панчево Гл.- Вршац- (Stamora Moravita)	Ф	61	7	461	800		535	MB-без	SINH	
41988	40	(Stamora Moravita)- Вршац- Панчево Гл.-Сремска Митровица	Ф	58	7	2 лок.461	2300		550	MB-без	RTL	
41991	41	Сремска Митровица- Панчево Гл.- Вршац- (Stamora Moravita)	Ф	61	7	461	700		550	MB-без	RTL	
45024	42	(Ilianci)-Димитровград-Панчево Гл.	Ф	64	7	461	1200		500	MB-без	CK	
45025	37	Панчево Гл.- Димитровград- (Ilianci)	Ф	58	7	461	1200		500	MB-без	CK	

1	2	3	4	5	6	7	8	9	10	11	12	13
47998	43	(Stamoga Moravita)- Вршац-Рума	Ф	58	7	185	2300		550	МВ-без	КП	
47999	44	Рума- Вршац- (Stamoga Moravita)	Ф	61	7	185	800		550	МВ-без	КП	
48676	42	(Bar)-Пријеполје тер.-Панчево Гл.	Ф	64	12	461	1060		500	МВ-без	RTL	
48677	40	Панчево Гл.- Пријеполје тер.- (Bar)	Ф	61	12	461	1000		500	МВ-без	RTL	
48908	43	(Stamoga Moravita) -Вршац-Панчево Гл.-Рума	Р	58	7	185	2300		530	МВ-без	КП	④,⑦
48909	44	Рума- Панчево Гл- Вршац- (Stamoga Moravita)	Р	61	12	185	800		550	МВ-без	КП	③,⑥
48910	44	(Stamoga Moravita) - Вршац-Панчево Гл.-Ристовац	Ф	58	17	185+185*	2300		530	МВ-без	КП	*Потисак од Ресника до Рађе лок. 185
48911	45	Ристовац - Панчево Гл- Вршац- (Stamoga Moravita)	Р	61	14	185	800		550	МВ-без	КП	7
48994	46	(Stamoga Moravita)-Вршац-Панчево Гл-Брасина-(Zvornik Novi)	Ф	61	7	461	1600		530	МВ-без	RTL	
48995	47	(Zvornik Novi)-Брасина-Панчево Гл- Вршац-(Stamoga Moravita)	Ф	61	7	461	600		530	МВ-без	RTL	
48998	46	(Stamoga Moravita)-Вршац-Панчево Гл.- Сремска Митровица	Ф	58	7	185	1600		550	МВ-без	КП	
48999	47	Сремска Митровица- Панчево Гл.- Вршац- (Stamoga Moravita)	Ф	61	7	185	700		550	МВ-без	КП	
51120	45	Пожега-Ваљево-Панчево Гл.	Ф	57		193	1500		520	МВ-без	СК	
51121	44	Панчево Гл.-Раковица-Ваљево-Пожега	Ф	58		193	1500		543	МВ-без	СК	
51122	47	Вреоци-Панчево Гл.	Ф	56		193	2100		550	МВ-без	СК	
51123	48	Панчево Гл.-Раковица-Вреоци	Ф	31		193+461*	2200		560	МВ-без	СК	*Потисак лок. 461
51124	47	Вреоци-Панчево Гл.	Ф	56		193	1500		550	МВ-без	СК	
51125	49	Панчево Гл.-Ваљево	Ф	58		400/080	1300		550	МВ-без	GNL	
51126	49	Ваљево-Панчево Гл.	Ф	57		400/080	1300		550	МВ-без	GNL	

1	2	3	4	5	6	7	8	9	10	11	12	13
51315	49	Суботица тер.-Сента-Панчево Гл.-Ниш Ранж.	Φ	57		461	1800		530	МВ-без	SINH	
51324	49	Ниш Ранж.- Панчево Гл.- Суботица тер.	Φ	64		461	700		530	МВ-без	SINH	
51379	48	Панчево Гл.-Раковица- Ниш Ранж.	Φ	57		193+461*	2500		550	МВ-без	СК	*461 потисак од Панчево Гл. до Младеновца
51380	50	Ниш Ранж.- Раковица- Панчево Гл.	Φ	64		400/080+ 430	2300		550	МВ-без	GNL	
51381	50	Панчево Гл.-Раковица-Лапово- Ниш Ранж.	Φ	57		185+185	2300		550	МВ-без	КП	
51382	50	Црвени Крст-Јајинци-Раковица- Панчево Гл.	Φ	64		461/193	1600		550	МВ-без	СК	
51383	50	Панчево Гл.-Раковица-Ниш Ранж.	Φ	57		400/080+ 430	2300		550	МВ-без	GNL	
51384	51	Црвени Крст-Јајинци-Раковица- Панчево Гл.	Φ	64		182	1300		550	МВ-без	ТА	
51385	52	Панчево Гл.-Раковица- Младеновац-Црвени Крст	Φ	57		193	1600		550	МВ-без	СК	
51386	51	Ниш Ранж.- Раковица- Панчево Гл.	Φ	64		400/080	1000		550	МВ-без	GNL	
51387	52	Панчево Гл.- Раковица- Црвени Крст	Φ	57		182	1600		550	МВ-без	ТА	
51388	52	Ниш Ранж.- Лапово-Јајинци- Раковица-Панчево Гл.	Φ	64		185	900		550	МВ-без	КП	
51389	53	Панчево Гл.- Раковица- Црвени Крст	Φ	57		182	1300		550	МВ-без	ТА	
51390	52	Црвени Крст-Јајинци-Раковица- Панчево Гл.	Φ	64		182	800		550	МВ-без	ТА	
51391	53	Панчево Гл.-Раковица- Младеновац-Ниш Ранж.	Φ	57		400/080	1000		550	МВ-без	GNL	
51393	54	Панчево Гл.-Раковица-Лапово- Ниш Ранж.	Φ	57		185	900		550	МВ-без	КП	
51456	54	Панчево Гл.-Остружница-Нови Сад Ранж.	Φ	59		400/080	1300		550		GNL	
51457	55	Нови Сад Ранж.-Остружница- Панчево Гл.	Φ	55		400/080	1300		530		GNL	

1	2	3	4	5	6	7	8	9	10	11	12	13
51500	56	Деспотовац -Јајинци-Раковица-Панчево Гл.- Кикинда	Ф	64		461	1440	АСР-3	400	МВ-без	Десп	
51501	54	Кикинда -Панчево Гл.-Ресник-Деспотовац	Ф	57		461	520	АСР-3	400	МВ-без	Десп	
51502	56	Деспотовац- Панчево Гл. -Зрењанин фабрика	Ф	64		461	1440	АСР-3	400	МВ-без	Десп	
51503	57	Зрењанин фабрика- Панчево Гл.- Деспотовац	Ф	57		461	520	АСР-3	400	МВ-без	Десп	
51504	54	Зрењанин фабрика-Панчево Гл.-Рума	Ф	54		185	1600	АСР-3	524	МВ-без	КП	
51505	57	Рума- Панчево Гл.-Зрењанин фабрика	Ф	54		185	900	АСР-3	524	МВ-без	КП	
51604	58	Пожега- Панчево Гл.- Вршац	Ф	61		193	900		520		СК	
51606	59	Вршац-Вреоци	Ф	31		461+441*	2200		550		СК	*Јок. 441 потисак
51607	58	Вреоци-Панчево Гл.- Вршац	Ф	61		193	900		550		СК	
51608	57	Вршац-Панчево Гл.-Вреоци	Ф	58		193	2000		550		СК	
51610	59	Вршац- Панчево Гл.-Сремска Митровица	Ф	58		400/ 430+662	1700		550		GNL	Лок. 662 нерадна од Панчево Гл. до Раковице
51611	57	Сремска Митровица- Панчево Гл.- Вршац	Ф	61		400/ 430+662	800		550		GNL	Лок. 662 нерадна од Раковице до Панчево Гл.
51612	59	Вршац- Панчево Гл.-Раковица-Рума	Ф	58		185	900		550		КП	
51614	60	Вршац- Панчево Гл.-Раковица-Рума	Ф	54		185	2500		550		КП	
51616	61	Вршац- Панчево Гл.-Београд Ранж. „А“	Ф	58		1116	1400		550		RCCS	
51617	62	Београд Ранж. „Б“- Панчево Гл.- Вршац	Ф	61		1116	1400		550		RCCS	
51618	61	Вршац- Панчево Гл.-Београд Ранж. „А“	Ф	58		1116	800		550		RCCS	
51619	62	Београд Ранж. „Б“- Панчево Гл.- Вршац	Ф	61		1116	800		550		RCCS	
51937	63	Панчево Гл.- Сталаћ	Ф	57		241+242	1200		550		SRAIL	

1	2	3	4	5	6	7	8	9	10	11	12	13
51944	63	Смедерево - Раковица - Панчево Гл.	Φ	64		185	2300		530	МВ-без	КП	
51945	64	Панчево Гл.-Раковица-Мала Крсна-Смедерево	Φ	58		185+441	2300		530	МВ-без	КП	
51946	63	Смедерево-Радицац- Панчево Гл.	Φ	64		430+662	1700		530		GNL	Лок. 662 нерадна од Раковице, до Панч. Гл.
51947	64	Панчево Гл. - Раковица - Смедерево	Φ	58		461	1800		530	МВ-без	RTL	
51948	65	Смедерево - Раковица - Панчево Гл.	Φ	64		461	850		530	МВ-без	RTL	
51949	65	Панчево Гл.-Радицац-Смедерево	Φ	58		430+662	1700		530		GNL	Лок. 662 пот. Од Панчева Гл. до Раковице у нерадном стању
51951	65	Панчево Гл.-Раковица-Мала Крсна-Смедерево	Φ	58		441	900		530	МВ-без	КП	
51962	66	Радицац -Јајинци-Раковица - Панчево Гл.	Φ	36		461+441*	2200	АСР-3	550	МВ-без	СК	*Лок. 441 потисак на целој релацији
51963	59	Панчево Гл.-Раковица-Јајинци-Радицац	Φ	41		461+441*	2200	АСР-3	550	МВ-без	СК	*Лок. 441 потисак Панчево-Мала Крсна
51964	65	Радицац-Раковица-Панчево Гл.	Φ	64		461	1800	АСР-3	550	МВ-без	RTL	
51965	66	Панчево Гл.-Раковица-Јајинци-Мала Крсна-Радицац	Φ	58		461	600		550	МВ-без	RTL	
51975	66	Панчево Гл.-Младеновац-Велика Плана	Φ	57		ЕА461	1700*		550	МВ-без	ERL	У саставу лок. DA060 потисак по потреби, од Панчево Гл. до Раковице у нерадном стању
51977	67	Панчево Гл.-Младеновац-Велика Плана	Φ	57		ЕА461	1000		550	МВ-без	ERL	
51978	68	Велика Плана-Раковица-Панчево Гл.	Φ	64		962	1680*		550	МВ-без	PIMK	У саставу лок. 1141 потисак по потреби

1	2	3	4	5	6	7	8	9	10	11	12	13
51979	67	Панчево Гл.-Младеновац-Велика Плана	Φ	57		962	1680*		550	MB-без	PIMK	У саставу лок. 1141 потисак по потреби
51980	68	Мала Крсна-Раковица-Панчево Гл.	Φ	64		241+242	2400		550	MB-без	SRAIL	
51981	68	Панчево Гл.-Младеновац-Велика Плана	Φ	57		962	800		550	MB-без	PIMK	
51982	69	Мала Крсна-Раковица-Панчево Гл.	Φ	64		EA461	2000*		550	MB-без	ERL	У саставу лок. EA461 потисак по потреби
51983	68	Панчево Гл.-Раковица-Мала Крсна	Φ	58		EA461	1700*		530	MB-без	ERL	У саставу лок. EA461 потисак по потреби
51984	69	Мала Крсна-Раковица-Панчево Гл.	Φ	64		242	1280		550	MB-без	SRAIL	
51985	70	Панчево Гл.-Раковица-Мала Крсна	Φ	58		EA461	850		550	MB-без	ERL	
51986	70	Мала Крсна-Раковица-Панчево Гл.	Φ	64		EA461	1000		550	MB-без	ERL	
51987	70	Панчево Гл.-Раковица-Мала Крсна	Φ	58		242	200		200	MB-без	SRAIL	
52200	71	Панчево Гл. - Раковица - Рума	Φ	22		193+461*	2500	ACP-3	550	MB-без	CK	*Потисак лок. 461
52201	72	Рума -Раковица - Панчево Гл.	Φ	54		185	2300	ACP-3	550	MB-без	KП	
52202	60	Панчево Гл. - Раковица - Рума	Φ	54		185	2300	ACP-3	550	MB-без	KП	
52203	72	Рума -Раковица - Панчево Гл.	Φ	54		193	2200	ACP-3	550	MB-без	CK	
52204	73	Панчево Гл.- Рума	Φ	54		2 лок. 1116	2300		550	MB-без	RCCS	
52205	74	Рума- Панчево Гл.	Φ	54		241+242	2200		550	MB-без	SRAIL	
52206	73	Панчево Гл.- Рума	Φ	54		241+242	2200		550	MB-без	SRAIL	
52207	74	Рума - Ресник - Панчево Гл.	Φ	54		182	2000		550	MB-без	TA	
52208	75	Панчево Гл. - Ресник - Рума	Φ	54		182	2000		550	MB-без	TA	
52209	74	Рума- Панчево Гл.	Φ	54		185	1900		550	MB-без	KП	
52210	75	Панчево Гл. - Раковица - Рума	Φ	54		182	2000		550	MB-без	TA	
52211	76	Рума - Остружница - Раковица - Панчево Гл.	Φ	54		461	2100		550	MB-без	RTL	

1	2	3	4	5	6	7	8	9	10	11	12	13
52212	77	Панчево Гл. - Раковица - Рума	Ф	54		185	1900		550	МВ-без	КП	
52213	76	Рума - Остружница - Београд ранж. - Панчево Гл.	Ф	54		ЕА461	1700		550	МВ-без	ERL	
52214	77	Панчево Гл. - Раковица - Рума	Ф	54		461	1800		550	МВ-без	RTL	
52215	78	Рума- Панчево Гл.	Ф	54		962	1680*		550		РМК	*У саставу лок.ЕА461 по потреби радна лок.
52216	79	Панчево Гл. - Београд ранж.- Остружница - Рума	Ф	54		ЕА461	1700		550	МВ-без	ERL	
52217	78	Рума - Остружница - Београд ранж. - Панчево Гл.	Ф	54		193	1600	АСР-3	550	МВ-без	СК	
52218	80	Панчево Гл. -Београд ранж.- Остружница - Сурчин	Ф	47		ЕА 461	1700		550	МВ-без	ERL	
52219	74	Рума-Ресник- Панчево Гл.	Ф	54		182	1600		550	МВ-без	ТА	
52220	81	Панчево Гл. - Раковица - Остружница - Батајница - Рума	Ф	54		193	1600	АСР-3	550	МВ-без	СК	
52221	82	Рума- Панчево Гл.	Ф	54		182	1600		550	МВ-без	ТА	
52222	81	Панчево Гл. - Раковица - Рума		54		182	1600		550	МВ-без	ТА	
52223	82	Рума -Раковица - Панчево Гл.	Ф	54		185	1400		550	МВ-без	КП	
52224	83	Панчево Гл. - Раковица - Рума	Ф	54		185	1400		550	МВ-без	КП	
52225	84	Рума - Остружница - Београд ранж. - Панчево Гл.	Ф	54		ЕА461	1000		550	МВ-без	ERL	
52226	79	Панчево Гл. - Раковица - Београд ранж. - Рума	Ф	54		ЕА461	1000		550	МВ-без	ERL	
52227	84	Рума - Раковица - Панчево Гл.	Ф	54		182	800		545	МВ-без	ТА	
52228	83	Панчево Гл. - Ресник - Рума	Ф	54		182	800		550	МВ-без	ТА	
52229	84	Рума - Раковица - Панчево Гл.	Ф	54		185	700		550	МВ-без	КП	
52230	85	Панчево Гл. - Раковица - Рума	Ф	54		182	800		550	МВ-без	ТА	
52231	84	Рума - Раковица - Панчево Гл.	Ф	54		2 лок 1116	700		550	МВ-без	RCCS	
52232	85	Панчево Гл. - Раковица - Остружница - Батајница - Рума	Ф	54		962	800		550	МВ-без	РМК	
52233	86	Рума -Раковица - Панчево Гл.	Ф	54		461	600		550	МВ-без	RTL	
52234	87	Панчево Гл. - Раковица - Рума	Ф	54		185	700		550	МВ-без	КП	

1	2	3	4	5	6	7	8	9	10	11	12	13
52236	87	Панчево Гл. - Раковица - Рума	Ф	54		461	600		550	МВ-без	RTL	
52238	88	Панчево Гл. - Раковица - Рума	Ф	54		461	1600		550	МВ-без	SINH	
52239	86	Рума -Раковица - Панчево Гл.	Ф	54		461	800		550	МВ-без	SINH	
52240	88	Панчево Гл.-Рума-Сремска Митровица	Ф	54		400/430	1300		550		GNL	
52241	89	Сремска Митровица-Рума-Панчево Гл.	Ф	54		400/430	1300		550		GNL	
53000	90	Панчево Гл. - Раковица - Београд ранж. „А“	Ф	47		185	2500	АСР-3	550	МВ-без	КП	
53001	91	Београд ранж. „Б“ - Раковица - Панчево Гл.	Ф	54		185	2300	АСР-3	550	МВ-без	КП	
53002	90	Панчево Гл. - Раковица - Београд ранж. „А“	Ф	47		185	2300	АСР-3	550	МВ-без	КП	
53003	91	Београд ранж. „Б“ - Раковица - Панчево Гл.ст.	Р	54		461	1800	АСР-3	550	МВ-без	СК	
53004	91	Панчево Гл. - Раковица - Београд ранж. „А“	Ф	47		185/187	2000		550		ENNA	
53005	92	Београд ранж. „Б“ - Раковица - Панчево Гл.	Ф	54		185	1800	АСР-3	550	МВ-без	КП	
53006	91	Панчево Гл. - Раковица - Београд ранж. „А“	Ф	47		2 лок. 461	2200	АСР-3	550	МВ-без	RTL	
53007	92	Београд ранж. „Б“ - Раковица - Панчево Гл.	Ф	54		185	1400	АСР-3	550	МВ-без	КП	
53008	93	Панчево Гл.- Раковица - Београд ранж. „А“	Р	47		461	1800	АСР-3	550	МВ-без	СК	
53009	94	Београд ранж. „Б“ - Раковица - Панчево Гл.	Ф	54		185/187	1600	АСР-3	550	МВ-без	ENNA	
53010	93	Панчево Гл. - Раковица - Београд ранж. „А“	Ф	47		185	1800	АСР-3	550	МВ-без	КП	
53011	94	Београд ранж. „Б“ - Раковица - Панчево Гл.	Ф	54		ЕА 461	1000	АСР-3	550	МВ-без	ERL	
53012	95	Панчево Гл. - Раковица - Београд ранж. „А“	Ф	47		185/187	1600	АСР-3	550	МВ-без	ENNA	
53013	95	Београд ранж. „Б“ - Раковица - Панчево Гл.	Ф	54		185	900	АСР-3	550	МВ-без	КП	
53014	95	Панчево Гл. - Раковица - Београд ранж. „А“	Ф	47		185	1400	АСР-3	550	МВ-без	КП	

1	2	3	4	5	6	7	8	9	10	11	12	13
53015	95	Београд ранж. "Б"-Панчево Гл.	Ф	54		185	200	АСР-3	100	МВ-без	КП	
53016	96	Панчево Гл. - Раковица - Београд ранж. "А"	Ф	47		185	900	АСР-3	550	МВ-без	КП	
53018	96	Панчево Гл. - Раковица - Београд ранж. "А"	Ф	47		ЕА 461	1000	АСР-3	550	МВ-без	ЕРЛ	
53020	97	Панчево Гл.- Београд ранж. "А"	Ф	47		461	600	АСР-3	535		RTL	
53022	97	Панчево Гл.-Београд ранж."А"	Ф	47		185	200	АСР-3	100		КП	
53023	98	Београд ранж. "Б"-Панчево Гл.	Ф	54		461	1600	АСР-3	530		SINH	
53024	99	Панчево Гл.-Београд ранж."А"	Ф	47		461	1300	АСР-3	550		SINH	
53025	99	Сурчин - Београд ранж. - Панчево Гл.	Ф	54		ЕА461	1000	АСР-3	550		ЕРЛ	
57060	100	Панчево Гл.- Овча	Ф	41		661	800		400		СК	
57061		Овча- Панчево Гл.	Ф	41		661	400		400		СК	
57264	101	Панчево Гл.-Рума	Ф	54		185	200		100		КП	
57265	98	Рума-Панчево Гл.	Ф	54		185	200		100		КП	
57600	102	Панчево Војловица - Панчево Гл.	Ф	13		661	1800		563		СК	
57601	102	Панчево Гл. - Панчево Варош	Р	13		661	1800		563		СК	
57602	102	Панчево Варош - Панчево Гл.	Р	12		661	1800		563		СК	
57603	102	Панчево Гл. - Панчево Варош	Ф	13		661	2000		563		СК	
57604	102	Панчево Варош - Панчево Гл.	Ф	12		661	2000		563		СК	
57605	103	Панчево Гл. - Панчево Војловица	Ф	16		661	1800		563		СК	
57606	102	Панчево Војловица - Панчево Гл.	Ф	13		661	1800		563		СК	
57607	103	Панчево Гл.- Панчево Варош	Р	13		661	1800		563		СК	
57608	103	Панчево Варош Панчево Гл.	Р	12		661	1800		563		СК	

1	2	3	4	5	6	7	8	9	10	11	12	13
57609	103	Панчево Гл. - Панчево Варош	Ф	13		661	1800		563		СК	
57610	103	Панчево Варош - Панчево Гл.	Ф	12		661	1800		563		СК	
57611	103	Панчево Гл. - Панчево Војловица	Ф	16		661	2000		563		СК	
57614	104	Панчево Војловица - Панчево Гл.	Ф	13		645	1800		563		SINH	
57615	104	Панчево Гл.- Панчево Војловица	Ф	16		645	1100		563		SINH	
57616	104	Панчево Војловица - Панчево Гл.	Ф	13		DA 060	1800		563		ERL	
57617	104	Панчево Гл.- Панчево Војловица	Ф	16		DA 060	1800		563		ERL	
57626	104	Панчево Војловица - Панчево Гл.	Ф	13		667	2300		563		КП	
57627	104	Панчево Гл.- Панчево Војловица	Ф	16		667	900		563		КП	
57628	104	Панчево Војловица - Панчево Гл.	Ф	13		667	1100		563		КП	
57629	104	Панчево Гл.- Панчево Војловица	Ф	16		667	2300		563		КП	
57630	105	Панчево Војловица - Панчево Гл.	Ф	13		667	200		100		КП	
57631	105	Панчево Гл. - Панчево Војловица	Ф	16		667	200		100		КП	
57634	105	Панчево Војловица - Панчево Гл.	Ф	13		060	700		563		RTL	
57635	105	Панчево Гл.- Панчево Војловица	Ф	16		060	1800		563		RTL	
57636	105	Панчево Војловица - Панчево Гл.	Ф	13		641	1200		563		ТА	
57637	105	Панчево Гл.- Панчево Војловица	Ф	16		641	1200		563		ТА	
57640	105	Панчево Војловица - Панчево Гл.	Ф	13		060	1800		563		RTL	
57641	105	Панчево Гл.- Панчево Војловица	Ф	16		060	700		563		RTL	

1	2	3	4	5	6	7	8	9	10	11	12	13
57642	106	Панчево Војловица - Панчево Гл.	Ф	13		645	800		563		РІМК	
57643	106	Панчево Гл.- Панчево Војловица	Ф	16		645	1698*		563		РІМК	*У саставу лок. 645 по потреби радна
57644	106	Панчево Војловица - Панчево Гл.	Ф	13		641+661	2000		563		ТА	
57645	106	Панчево Гл.- Панчево Војловица	Ф	16		641+661	2000		563		ТА	
57646	106	Панчево Војловица - Панчево Гл.	Ф	13		641/661	1000		563		ENNA	
57647	106	Панчево Гл.- Панчево Војловица	Ф	16		641/661	1000		563		ENNA	
57648	106	Панчево Војловица - Панчево Гл.	Ф	13		645	1698*		563		РІМК	*У саставу лок. 645 потисак по потреби
57650	107	Панчево Војловица- Панчево Гл.	Ф	13		2 лок.662	2300		563		GNL	
57651	106	Панчево Гл.- Панчево Војловица	Ф	16		2 лок.662	2300		563		GNL	
57652	107	Панчево Војловица- Панчево Гл.	Ф	13		662	1000		563		GNL	
57653	107	Панчево Гл.- Панчево Војловица	Ф	16		662	1000		563		GNL	
57654	107	Панчево Војловица- Панчево Гл.	Ф	13		645	1200		563		SINH	
57655	107	Панчево Гл.- Панчево Војловица	Ф	16		645	1200		563		SINH	
57656	108	Панчево варош-Панчево Гл.	Ф	12		646	300		100		НИС	
57657	108	Панчево Гл.- Панчево варош	Ф	13		646	300		100		НИС	
70010	108	Панчево Гл.-Сурчин	Ф	47		ЕА461	126		40		ЕРЛ	
70011	109	Сурчин- Панчево Гл.	Ф	54		ЕА461	126		40		ЕРЛ	
70012	110	Београд Ранж."Б"-Остружница	Ф	13		962/070	83		40		РІМК	
70013	110	Остружница- Београд Ранж."А"	Ф	9		962/070	83		40		РІМК	
70014	111	Ресник-Сурчин	Ф	34		ЕА461	126		40		ЕРЛ	
70015	111	Сурчин- Ресник	Ф	30		ЕА461	126		40		ЕРЛ	
70016	112	Ресник- Београд Ранж."А"	Ф	40		ЕА461	126		40		ЕРЛ	

1	2	3	4	5	6	7	8	9	10	11	12	13
70017	112	Београд Ранж."Б"- Ресник	Ф	37		ЕА461	126		40		ERL	
70018	112	Панчево Гл.-Сурчин	Ф	47		400/080	120		40		GNL	
70019	109	Сурчин- Панчево Гл.	Ф	54		400/080	120		40		GNL	
70035	113	Ресник- Панчево Гл.	Ф			461/193					СК	
70037	114	Остружница-Ресник	Ф			461/193					СК	
70070	99	Панчево Гл.- Београд Ранж."А"	Ф			185					КП	
70071	89	Београд Ранж."Б"- Панчево Гл.	Ф			185					КП	
70072	114	Панчево Гл.- Београд Ранж."А"	Ф	47		461/441	80		40		Десп.	
70073	115	Београд Ранж."Б"- Панчево Гл.	Ф	54		461/441	80		40		Десп.	
70076	110	Београд Ранж."Б"-Остружница	Ф	13		182/753	72		40		ТА	
70080	114	Панчево Гл.-Београд Ранж. "А"	Ф	47		461	99		40		SINH	
70081	115	Београд Ранж. "Б"- Панчево Гл.	Ф	54		461	99		40		SINH	
70084	116	Београд Центар-Земун	Ф	59		441/461	200		100		СВ	
70085	116	Земун-Београд Центар	Ф	50		441/461	200		100		СВ	
70086	117	Београд ранж"Б"-Београд Центар-Земун	Ф			461/666/622					СВ	
70087	117	Земун- Београд Центар-Београд ранж."А"	Ф			461/666/622					СВ	
70090	118	Топчидер тер.-Земун	Ф			666/622					СВ	
70091	119	Земун-Топчидер тер.	Ф			666/622					СВ	
70094	112	Ресник-Београд Ранж."А"	Ф			461/666					СВ	
70095	112	Београд Ранж."Б"- Ресник	Ф			461/666					СВ	
70115	119	Панчево Гл.ст.- Вреоци	Ф	58		461/193	89		40		СК	
70116	120	Вреоци-Панчево Гл.ст	Ф	56		461/193	89		40		СК	
70203	110	Остружница- Београд Ранж."А"	Ф			441/461					СК	
70204	120	Београд Ранж. "Б"-Остружница	Ф			441/461					СК	
70207	121	Остружница- Београд Ранж."А"	Ф			641/661					СК	

1	2	3	4	5	6	7	8	9	10	11	12	13
70208	121	Ресник- Остружница	Ф			461/193					СК	
70209	114	Остружница-Ресник	Ф			461/193					СК	
70482	121	Ресник-Нови Сад ранж.	Ф	59		962	119		40		PIMK	
70483	122	Нови Сад ранж. - Ресник	Ф	55		962	119		40		PIMK	
70676	108	Панчево Варош-Панчево Гл.	Ф			646					NIS	
70677	108	Панчево Гл.-Панчево Варош	Ф			646					NIS	
70942	70	Лапово-Мала Крсна-Раковица-Панчево Гл.	Ф			461/441					СК	
70974	122	Марковац-Мала Крсна-Панчево Гл.	Ф	64		461/441	80		40		Десп	
70975	63	Панчево Гл.-Младеновац-Марковац	Ф	57		461/441	80		40		Десп	
71000	121	Ресник - Остружница - Батајница	Ф			461/193		АСР-3			СК	
71001	123	Београд Ранжирна „Б“ - Ресник	Ф			461/193		АСР-3			СК	
71002	121	Ресник - Остружница	Ф			461/193		АСР-3			СК	
71003	123	Београд Ранжирна „Б“ - Раковица	Ф			461/193		АСР-3			СК	
71004	123	Ресник - Раковица - Београд ранж. „А“	Ф			461/193		АСР-3			СК	
71005	123	Београд Ранжирна „Б“ - Раковица	Ф			461/193		АСР-3			СК	
71006	123	Ресник - Београд ранж. „А“	Ф			461/193		АСР-3			СК	
71007	124	Београд ранж. „Б“ - Расп. „Б“ - Расп. „К“ - Ресник	Ф			441/461		АСР-3			СК	
71008	124	Раковица - Београд ранж. „А“	Ф			461/193		АСР-3			СК	
71009	124	Београд ранж. „Б“ - Расп. „Б“ - Расп. „К“ - Ресник	Ф			441/461		АСР-3			СК	
71010	124	Ресник – Раковица	Ф			461/193		АСР-3			СК	
71011	123	Београд ранж. „Б“ - Расп. „А“ - Ресник	Ф			441/461		АСР-3			СК	
71012	125	Ресник - Београд ранж. „А“	Ф			441/461		АСР-3			СК	

1	2	3	4	5	6	7	8	9	10	11	12	13
71013	125	Остружница- Ресник	Ф			461/193		АСР-3			СК	
71014	125	Ресник - Београд ранж. „А“	Ф			441/461		АСР-3			СК	
71015	125	Раковица- Ресник	Ф			461/193		АСР-3			СК	
71016	126	Панчево Гл.-Ресник	Ф	47		ЕА461	126		40		ЕРЛ	
71017	113	Ресник- Панчево Гл.	Ф	54		ЕА461	126		40		ЕРЛ	
71018	126	Раковица - Београд ранж. „А“	Ф	6		182/753	72		40		ТА	
71020	127	Ресник - Београд ранж. „А“	Ф	40		461	120		40		RTL	
71021	127	Београд ранж. „Б“ - Расп. „А“ - Ресник	Ф	37		461	120		40		RTL	
71022	126	Раковица - Београд ранж. „А“	Ф	6		400/662	120		40		GNL	
71024	189	Јајинци- Београд ранж. „А“	Ф	40		400/662	120		40		GNL	2 лок.
71025	189	Београд ранж. „Б“ - Јајинци	Ф	30		400/662	120		40		GNL	2 лок.
71028	127	Ресник - Београд ранж. „А“	Ф	40		400/662	120		40		GNL	
71030	127	Ресник - Београд ранж. „А“	Ф	40		182/753	72		40		ТА	
71032	100	Панчево Гл.-Овча	Ф	41		182/641	64		40		ТА	
71033	128	Овча- Панчево Гл.	Ф	41		182/641	64		40		ТА	
71034	128	Панчево Гл.-Овча	Ф	41		645	99		40		SINH	
71035	128	Овча- Панчево Гл.	Ф	41		645	99		40		SINH	
71036	126	Панчево Гл.-Ресник	Ф			185					КП	
71044	101	Панчево Гл. –Сурчин-Батајница	Ф	47		461	80	АСР-3	40		Десп	
71045	128	Батајница- Сурчин- Панчево Гл.	Ф	54		461	80	АСР-3	40		Десп	
71050	127	Ресник- Београд ранж. „А“	Ф			185					КП	
71051	127	Београд ранж. „Б“ -Ресник	Ф			185					КП	
71052	111	Ресник-Сурчин	Ф			461/193		АСР-3			СК	
71053	111	Сурчин- Ресник	Ф			461/193		АСР-3			СК	
71054	129	Панчево Гл.-Сурчин-Батај.	Ф	47		461	120	АСР-3	40		RTL	
71055	128	Батајница-Сурчин-Панчево Гл.	Ф	54		461	120	АСР-3	40		RTL	

1	2	3	4	5	6	7	8	9	10	11	12	13
71058	130	Панчево Гл.-Остружница	Ф	47		182°	72		40		ТА	
71059	131	Остружница- Панчево Гл.	Ф	54		182°	72		40		ТА	
71062	132	Земун(ТПС)- Батајница	Ф	52		461	120		40		RTL	
71063	132	Батајница- Земун(ТПС)	Ф	44		461	120		40		RTL	
71064	132	Ресник-Батајница	Ф	34		461	120		40		RTL	
71065	122	Батајница-Ресник	Ф	30		461	120		40		RTL	
71066	133	Ресник-Раковица	Ф	41		461	120		40		RTL	
71067	125	Раковица-Ресник	Ф	37		461	120		40		RTL	
71068	107	Панчево Војловица - Панчево Гл.	Ф	13		060	118		40		RTL	
71069	133	Панчево Гл.- Панчево Војловица	Ф	16		060	118		40		RTL	
71070	133	Београд ранж. „Б“-Земун	Ф			185					КП	
71071	134	Земун-Београд Ранж. „А“	Ф			185					КП	
71072	134	Ресник- Београд ранж. „А“	Ф	40		461/648	80		40		Десп	
71073	134	Београд ранж. „Б“-Ресник	Ф	37		461/648	80		40		Десп	
71074	134	Ресник- Београд ранж. „А“	Ф	40		962/070	119		40		РМК	
71075	135	Београд ранж. „Б“-Расп. „Б“- Ресник	Ф	30		962/070	83		40		РМК	
71076	135	Панчево Гл.- - Београд ранж. „А“	Ф	47		ЕА461	126		40		ERL	
71077	136	Београд ранж. „Б“-Панчево Гл.	Ф	54		ЕА461	126		40		ERL	
71078	137	Панчево Гл.- Ресник	Ф	47		461	120		40		RTL	
71079	138	Ресник- Панчево Гл.	Ф	54		461	120		40		RTL	
71080	138	Панчево Војловица- Панчево Гл.	Ф			645					SINH	
71081	133	Панчево Гл.- Панчево Војловица	Ф			645					SINH	
71082	135	Панчево Гл.- Београд Ранж. „А“	Ф			185/187					ENNA	

1	2	3	4	5	6	7	8	9	10	11	12	13
71083	136	Београд Ранж. „Б“ - Панчево Гл.-	Ф			185/187					ENNA	
71247	139	Рума- Београд Ранж. „Б“ - Панчево Гл.-	Ф			185					КП	
71248	129	Панчево Гл.- Рума	Ф			185					КП	
71452	139	Ресник-Београд Ранж.-Нови сад ранж.	Ф	59		241/242	112		40		SRAIL	
71453	134	Нови сад ранж.- Београд Ранж.-Ресник	Ф	55		241/242	112		40		SRAIL	
71454	132	Ресник-Нови Сад Ранж.	Ф	59		182	87		40		TA	
71455	140	Нови Сад Ранж.- Ресник	Ф	55		182	87		40		TA	
71914	122	В.Плана-Мала Крсна- Панчево Гл.	Ф	64		241/242	80		40		SRAIL	
71915	140	Панчево Гл.-Младеновац- В.Плана	Ф	57		241/242	80		40		SRAIL	
71945	119	Панчево Гл. –Младеновац	Ф	54		EA461	126		40		ERL	
72016	141	Ресник-Батајница-Земун	Ф	44		241/242	80		40		SRAIL	
72017	142	Земун- Батајница- Београд Ранж.-Ресник	Ф	52		241/242	80		40		SRAIL	
72018	142	Панчево Гл. –Раковица- Београд Ранж.- Остружница- Рума	Ф	54		242	112		40		SRAIL	
72019	139	Рума-Остружница-Београд Ранж. - Раковица-Панчево Гл.	Ф	54		242	112		40		SRAIL	
72028	80	Панчево Гл.- Београд Ранж.- Остружница-Сурчин	Ф	47		241/242	80		40		SRAIL	
72029	143	Сурчин-Остружница -Панчево Гл.	Ф	54		241/242	80		40		SRAIL	
72030	144	Панчево Гл. - Раковица - Београд Ранж. „А“	Ф	47		461/193	89	ACP-3	40		CK	
72031	55	Београд Ранж. „Б“ - Раковица - Панчево Гл.	Ф	54		461/193	89	ACP-3	40		CK	
72032	144	Панчево Гл. - Раковица - Београд Ранж. „А“	Ф			461/193		ACP-3			CK	

1	2	3	4	5	6	7	8	9	10	11	12	13
72033	145	Београд Ранж. „Б“ - Раковица - Панчево Гл.	Ф			461/193		АСР-3			СК	
72035	146	Београд Ранж. „Б“ - Раковица - Панчево Гл.	Ф			461/193		АСР-3			СК	
72036	138	Панчево Војловица - Панчево Гл.	Ф			661					СК	
72037	146	Панчево Гл. - Панчево Војловица	Ф			661					СК	
72038	147	Панчево Варош - Панчево Гл.	Ф			661					СК	
72039	147	Панчево Гл. - Панчево Варош	Ф			661					СК	
72040	128	Панчево Гл. - Овча	Ф			661					СК	
72041	147	Овча - Панчево Гл.	Ф			661					СК	
72046	147	Панчево Војловица-Овча	Ф	41		661	84		40		SRAIL	
72047	148	Овча- Панчево Војловица	Ф	41		661	84		40		SRAIL	
72048	148	Панчево Војловица -Панчево Гл.	Ф	13		DA060	116		32		ERL	
72049	146	Панчево Гл.- Панчево Војловица	Ф	16		DA060	116		32		ERL	
72052	137	Панчево Гл. – Раковица-Ресник	Ф	47		962	119		40		PIMK	
72053	138	Ресник-Раковица-Панчево Гл.	Ф	54		962	119		40		PIMK	
72054	148	Панчево Гл. - Раковица - Распутница „Г“-одв. Ск. 304, 302- Остружница	Ф	47		962	119		40		PIMK	
72055	131	Остружница – Београд Ранж. „А“- Београд Ранж. „Б“- Расп. „Р“- Раковица -Панчево Гл.	Ф	54		962	119		40		PIMK	
72056	148	Панчево Војловица-Панчево Гл.	Ф	13		662	120		40		GNL	
72057	149	Панчево Гл.- Панчево Војловица	Ф	16		662	120		40		GNL	
72061	150	Београд Ранж. „Б“-Ресник	Ф	37		400/662	120		40		GNL	

1	2	3	4	5	6	7	8	9	10	11	12	13
72063	150	Београд Ранж. "Б"-Ресник	Ф	37		182/753	72		40		ТА	
72072	150	Панчево Гл.- Овча	Ф			185					КП	
72073	147	Овча -Панчево Гл.	Ф			185					КП	
72074	151	Панчево Гл.- Београд Ранж. „А“	Ф			1116					RCCS	
72075	145	Београд Ранж. „Б“-Панчево Гл.	Ф			1116					RCCS	
72077	152	Ресник -Панчево Гл.	Ф			185					КП	
72082	140	Панчево Гл.- Раковица	Ф	47		40/430	120		40		GNL	
72083	152	Раковица -Панчево Гл.	Ф	54		400/430	120		40		GNL	
72084	153	Ресник -Батајница	Ф	34		400/662	120		40		GNL	
72085	140	Батајница -Ресник	Ф	30		400/662	120		40		GNL	
72088	151	Панчево Гл.- Београд Ранж. „А“	Ф	47		461	120		40		RTL	
72089	153	Београд Ранж. „Б“-Панчево Гл.	Ф	54		461	120		40		RTL	
72094	154	Раковица-Остружница-Батајница	Ф	13		400/662	120		40		GNL	
72095	155	Батајница-Остружница-Раковица	Ф	9		400/662	120		40		GNL	
72116	141	Вреоци –Батајница-Земун	Ф	56		441	120		35		TENT	
72117	155	Земун-Батајница- Вреоци	Ф	58		441	120		35		TENT	
72232	153	Ресник-Рума	Ф	54		962/070	83		40		PIMK	
72262	156	Ресник-Рума	Ф	54		182	87		40		ТА	
72263	157	Рума -Ресник	Ф	45		182	87		40		ТА	
72264	157	Панчево Гл.-Ресник	Ф	47		182	87		40		ТА	
72265	152	Ресник- Панчево Гл.	Ф	54		182	87		40		ТА	
72276	139	Ресник-БеоградРанж.-Рума	Ф	54		242/661	84		40		SRAIL	
72277	158	Рума БеоградРанж.-Ресник	Ф	45		242/661	84		40		SRAIL	
72278	156	Ресник-Шид	Ф	54		182	87		40		ТА	

1	2	3	4	5	6	7	8	9	10	11	12	13
72279	157	Шид -Ресник	Ф	45		182	87		40		ТА	
72281	158	Рума -Ресник	Ф	45		ЕА461	126		40		ЕРЛ	
72287	158	Рума -Ресник	Ф	45		962/070	83		40		РІМК	
72614	158	Панчево Војловица-Панчево Гл.	Ф	13		645/070	98		40		РІМК	
72615	149	Панчево Гл.-Панчево Војловица	Ф	16		645/070	98		40		РІМК	
72616	158	Панчево Војловица-Панчево Гл.	Ф	13		661/641	64		40		ТА	
72617	159	Панчево Гл.-Панчево Војловица	Ф	16		641/753	64		40		ТА	
72618	159	Панчево Војловица-Панчево Гл.	Ф	13		645	99		40		SINH	
72619	159	Панчево Гл.-Панчево Војловица	Ф	16		645	99		40		SINH	
72620	159	Панчево Војловица-Панчево Гл.	Ф	13		641/753	64		40		ТА	
72621	159	Панчево Гл.-Панчево Војловица	Ф	16		641/753	64		40		ТА	
72622	159	Панчево Војловица-Панчево Гл.	Ф	13		648	120		40		Десп	
72623	159	Панчево Гл.-Панчево Војловица	Ф	16		648	120		40		Десп	
72624	150	Панчево Гл -Овча	Ф	41		648	120		40		Десп	
72625	160	Овча -Панчево Гл.	Ф	41		648	120		40		Десп	
72936	160	Мала Крсна -Раковица- ПанчевоГл.	Ф	64		ЕА461	126	АСР-3	40		ЕРЛ	
72937	161	Панчево Гл.-Раковица- Мала Крсна	Ф	58		ЕА461	126	АСР-3	40		ЕРЛ	
73002	161	Панчево Гл.- Раковица - Београд ранж. „А“	Ф	47			2500		550			ИЖС
73003	162	Београд ранж. „Б“ - Раковица - Панчево Гл.	Ф	54			2500		550			ИЖС
73004	163	Панчево Гл.- Раковица – Београд ранж. „А“	Ф	47			1800		550			ИЖС

1	2	3	4	5	6	7	8	9	10	11	12	13
73005	162	Београд ранж. „Б“ - Раковица - Панчево Гл.	Ф	54			1800		550			ИЖС
73006	164	Панчево Гл.- Београд Центар - Батајница	Ф	59			1800		400			ИЖС
73007	165	Батајница - Београд Центар - Панчево Гл.	Ф	50			1800		364			ИЖС
73010	166	Београд ранж. „Б“ - Београд Центар - Батајница	Ф	59			1400		500			ИЖС
73011	166	Батајница - Београд Центар - Београд ранж. „А“	Ф	50			1400		500			ИЖС
73014	167	Ресник - Београд Центар – Батајница	Ф	59			2500		500			ИЖС
73015	168	Батајница - Београд Центар - Ресник	Ф	50			2500		500			ИЖС
73026	159	Панчево Војловица - Панчево Гл.	Ф	13			2500		530			ИЖС
73027	168	Панчево Гл.- Панчево Војловица	Ф	16			2500		530			ИЖС
73028	169	Панчево Војловица - Панчево Гл.	Ф	13			1800		530			ИЖС
73029	168	Панчево Гл. - Панчево Војловица	Ф	16			1800		530			ИЖС
73030	169	Ресник - Остружница	Ф	34			1600		550			ИЖС
73031	125	Остружница - Ресник	Ф	30			2200		550			ИЖС
73032	169	Ресник - Остружница	Ф	34			1345		550			ИЖС
73033	169	Остружница - Ресник	Ф	30			1400		550			ИЖС
73034	170	Топчидер тер.- Београд ранж. „А“	Ф	47			1400		550			ИЖС
73035	170	Београд ранж. „Б – Топчидер тер.	Ф	54			2300		550			ИЖС
73036	171	Раковица-Остружница	Ф	13			2300		530			ИЖС
73038	171	Ресник – Топчидер тер.	Ф	54			1300		550			ИЖС
73039	171	Топчидер тер.- Ресник	Ф	47			1300		550			ИЖС

1	2	3	4	5	6	7	8	9	10	11	12	13
73040	171	Ресник – Топчидер тер.	Ф	54			1300		550			ИЖС
73041	171	Топчидер тер. - Ресник	Ф	47			1300		550			ИЖС
73042	172	Ресник - Београд ранж. „А“ - Београд ранж. „Б“	Ф	40			2300		550			ИЖС
73043	172	Београд ранж. „Б“ - Расп. „Т“ - Раковица	Ф	7			2300		550			ИЖС
73046	173	Раковица -Распутница „Р“ - Београд ранж. „Б“	Ф	9			2300		550			ИЖС
73047	173	Остружница - Београд ранж. „А“ - Београд ранж. „Б“	Ф	9			1960		550			ИЖС
73048	173	Раковица - Распутница „Р“ - Београд ранж. „Б“	Ф	9			1300		550			ИЖС
73049	173	Остружница - Београд ранж. „А“ - Београд ранж. „Б“	Ф	9			1960		550			ИЖС
73051	158	Београд ранж. „Б“ - Расп. „А“ - Ресник	Ф	37			2300		550			ИЖС
73053	173	Београд ранж. „Б“ - Расп. „А“ - Ресник	Ф	37			1300		550			ИЖС
73055	135	Београд ранж. „Б“ -Распутница „Б“ - Распутница „К“ - Ресник	Ф	30			1160		550			ИЖС
73056	133	Ресник - Раковица	Ф	41			2200		550			ИЖС
73057	173	Београд ранж. „Б“ -Распутница „Б“ -Распутница „К“ - Ресник	Ф	30			1160		550			ИЖС
73058	174	Ресник - Раковица	Ф	41			1300		550			ИЖС
73059	174	Раковица - Ресник	Ф	37			2200		550			ИЖС
73061	174	Раковица - Ресник	Ф	37			1300		550			ИЖС
73063	174	Београд ранж. „Б“ - Раковица	Ф	7			2300		550			ИЖС
73065	174	Београд ранж. „Б“ - Раковица	Ф	7			1400		550			ИЖС
73066	175	Јајинци - Остружница	Ф	36			2200		550			ИЖС
73067	175	Остружница - Јајинци	Ф	30			2200		550			ИЖС
73068	175	Јајинци - Остружница	Ф	36			1690		550			ИЖС
73069	175	Остружница - Јајинци	Ф	30			2200		550			ИЖС

1	2	3	4	5	6	7	8	9	10	11	12	13
73070	176	Јајинци - Београд ранж. „А“ - Београд ранж. „Б“	Ф	40			2300		550			ИЖС
73071	176	Београд ранж. „Б“ - Јајинци	Ф	30			2300		550			ИЖС
73072	176	Јајинци - Београд ранж. „А“ - Београд ранж. „Б“	Ф	40			2300		550			ИЖС
73073	176	Београд ранж. „Б“ - Јајинци	Ф	30			2300		550			ИЖС
73074	177	Ресник-Раковица-Јајинци	Ф	47			2300		550			ИЖС
73075	177	Јајинци-Раковица-Ресник	Ф	64			2300		550			ИЖС
73389	178	Београд ранж.-Ресник	Ф	37			2300		550			ИЖС
74018	178	Ресник - Београд ранж - Раковица	Ф	40			500		550			*ИЖС
74019	179	Раковица - Београд ранж.- Ресник	Ф	30			500		550			*ИЖС
74020	179	Београд Центар - Београд ранж. -Остружница	Ф	47			500		500			*ИЖС
74021	180	Остружница - Београд ранж. - Београд Центар	Ф	54			500		500			*ИЖС
74050	181	Ресник-Распутница „А“- Распутница „Р“- Београд ранж. „В“ - Београд ранж. „А“ - Остружница	Ф	41			2300		550			ИЖС
74052	181	Ресник-Распутница „А“- Распутница „Р“- Београд ранж. „В“ - Београд ранж. „А“ - Остружница	Ф	41			2300		550			ИЖС
74054	181	Ресник-Распутница „А“- Распутница „Р“- Београд ранж. „В“ - Београд ранж. „А“ - Остружница	Ф	41			2300		550			ИЖС
74056	181	Ресник-Распутница „А“- Распутница „Р“- Београд ранж. „В“ - Београд ранж. „А“ - Остружница	Ф	41			1800		550			ИЖС

1	2	3	4	5	6	7	8	9	10	11	12	13
74058	182	Ресник-Распутница „А“ - Распутница „Р“ - Београд ранж. „В“ - Београд ранж. „А“ - Остружница	Φ	41			1800		550			ИЖС
74060	182	Ресник-Распутница „А“ - Распутница „Р“ - Београд ранж. „В“ - Београд ранж. „А“ - Остружница	Φ	41			1800		550			ИЖС
78026	182	Овча - Земун	Φ	74		441+DMV 711/666// 412/416	217,2		104	MB	CB	
78027	183	Земун - Овча	Φ	70		441+DMV 711/666// 412/416	217,2		104	MB	CB	
78030	118	Топчидер - Раковица - Земун	Φ	59		666	150		110	MB	CB	
78031	119	Земун - Раковица – Топчидер тер.	Φ	54		666	150		110	MB	CB	
78036	116	Београд Центар - Земун	P	59		EMB 413/417 EMB 412/416		ACP-2		MB	CB	
78037	116	Земун - Београд Центар	P	50		EMB 413/417 EMB 412/416		ACP-2		MB	CB	
78038	184	Београд Центар - Земун	Φ	83		EMB 413/417 EMB 412/416		ACP-2		MB	CB	
78039	184	Земун - Београд Центар	Φ	80		EMB 413/417 EMB 412/416		ACP-2		MB	CB	
78040	184	Београд Центар - Земун	Φ	83		EMB 413/417 EMB 412/416		ACP-2		MB	CB	

1	2	3	4	5	6	7	8	9	10	11	12	13
78041	184	Земун - Београд Центар	Ф	80		ЕМВ 413/417 ЕМВ 412/416		АСР-2		МВ	СВ	
78042	184	Панчево Војловица-Земун	Р	92		ЕМВ 413/417		АСР-2		МВ	СВ	
78043	185	Земун- Панчево Војловица	Р	98		ЕМВ 413/417		АСР-2		МВ	СВ	
78088	186	Београд Ранж. "Б"- Београд Центар-Земун	Ф	92		441/666	100		100		СВ	
78089	187	Земун- Београд Центар- Београд ранж. "А"	Ф	98		441/666	100		100		СВ	
78090	132	Земун-Батајница	Ф			662/666					СВ	
78091	132	Батајница- Земун	Ф			662/666					СВ	
78456	187	Београд Центар-Земун	Р	92		ЕМВ 410/418/ ЕМВ 413/417		АСР-2		МВ	СВ	
78457	188	Земун- Београд Центар	Р	98		ЕМВ 410/418/ ЕМВ 413/417		АСР-2		МВ	СВ	
78458	187	Београд Центар-Земун	Р	92		ЕМВ 413/417/ ЕМВ 413/417- 100		АСР-2		МВ	СВ	Не у 6, 7 и др. празником
78459	188	Земун- Београд Центар	Р	98		ЕМВ 413/417/ ЕМВ 413/417- 100		АСР-2		МВ	СВ	Не у 6, 7 и др. празником
78610	188	Београд Центар-Земун	Р	92		ЕМВ 413/417- 100/ ЕМВ 413/417		АСР-2		МВ	СВ	

1	2	3	4	5	6	7	8	9	10	11	12	13
78611	188	Земун- Београд Центар	P	98		EMB 413/417- 100/ EMB 413/417		ACP-2		MB	CB	
78460	188	Београд Центар-Земун	P	92		EMB 413/417		ACP-2		MB	CB	
78461	188	Земун- Београд Центар	P	98		EMB 413/417		ACP-2		MB	CB	

* и за саобраћај возова за превоз путника алтернативним превозним путем

1)

CB - Србијавоз а.д.
 CK - Србија Карго а.д.
 КП - KOMBINOVANI PREVOZ doo
 Десп. - Despotija d.o.o.
 ERL - Eurorail Logistics doo
 ZGOP - ZGOP doo Novi Sad
 ATM - ATM BG doo
 NIS - Naftna industrija Srbije a.d.
 TENT - AD EPS Ogranak TENT
 TA - Transagent Operator doo
 RTL - Rail Transport Logistic doo
 GNL - Global Neologistics doo
 PIMK - PIMK doo
 S RAIL - S RAIL doo
 OBL - OBL Logistic doo
 ENNA - ENNA Transport Bgd doo
 SINH - Sinhron rail d.o.o.
 RCCS - Rail Cargo Carrier – Serbia d.o.o.
 MRAIL - M-RAIL doo za železnički prevoz robe

[illegible]

[illegible]

[illegible]

[illegible]

[illegible]